

ЛАТВИЯ ЭСТОНИЯ



1914-1991



ВОЕННОЕ НАСЛЕДИЕ

ТУРИСТИЧЕСКИЙ ПУТЕВОДИТЕЛЬ

 173 объекта

 12 туристических маршрутов

 карта путешествий





ВОЕННОЕ НАСЛЕДИЕ

ЧТО ВХОДИТ В ПУТЕВОДИТЕЛЬ?

Во время вашего путешествия по Латвии и Эстонии мы приглашаем вас посетить объекты военного наследия, свидетельствующие о времени с начала Первой мировой войны в 1914 году и обретения независимости обеими странами в 1918 году до ее восстановления в 1990/1991 году. Объекты военного наследия, входящие в путеводитель, – это музеи, крепости, военная техника, тропы, бункеры, места сражений, военные города, инфраструктура, памятные места. Предложение может включать не только осмотр мест, но и экскурсии с гидом, походы и поездки по местам боевых действий, рассказы и трапезу у костра, ночевку в партизанском бункере и другие впечатления.

Для посещения объектов военного наследия рекомендованы маршруты на несколько дней.

К путеводителю прилагается обзорная карта, на которой отмечены описанные в ней 173 объекта военного наследия в Латвии и Эстонии, а также 12 рекомендованных маршрутов для путешествий.



Исторический эстонский бронепоезд “Вабадус” на железнодорожном мосту через реку Рауна в 1919 году и его реконструкция на праздновании 100-летней годовщины сражения при Цесисе в 2019 году. Фото: Эстонский Военный музей - Музей генерала Лайдонера.

2019



Interreg
Estonia-Latvia
European Regional Development Fund



EUROPEAN UNION



ЛЕГЕНДА

- Объект военного наследия
- Маршрут 1
- Маршрут 2
- Маршрут 3
- Маршрут 4
- Маршрут 5
- Маршрут 6
- Маршрут 7
- Маршрут 8
- Маршрут 9
- Маршрут 10
- Маршрут 11
- Маршрут 12
- Главные дороги
- Дорога отделёнными полосами движения
- Другие дороги
- Железная дорога
- Паромные линии
- Национальные парки
- Аэропорт




СОДЕРЖАНИЕ

ИСТОРИЧЕСКИЕ
ЭТАПЫ


2 стр.

РАСШИФРОВКА
СИМВОЛОВ И
ПИКТОГРАММ

4 стр.

ТУРИСТИЧЕСКИЕ
ОБЪЕКТЫ ВОЕННОГО
НАСЛЕДИЯ В
ЭСТОНИИ 
(1-80)

5 стр.

ТУРИСТИЧЕСКИЕ
ОБЪЕКТЫ ВОЕННОГО
НАСЛЕДИЯ В
ЛАТВИИ 
(81-173)

33 стр.

МАРШРУТЫ
ВОЕННОГО
НАСЛЕДИЯ

65 стр.

О ПРОЕКТЕ
«ВОЕННОЕ
НАСЛЕДИЕ»

94 стр.

О САЙТЕ

www.militaryheritagetourism.info

95 стр.

ИСТОРИЧЕСКИЕ ЭТАПЫ

Каждый объект военного наследия в этом путеводителе связан с одним или несколькими историческими периодами, указанными в описании объекта:

1. ЭТАП

Первая мировая война / Освободительные войны 1914-1920 гг.



Латвийские стрелки в противогасах на Рижском фронте. 1916.
Фото: Музей Рождественских боёв. ■

Первая мировая война (1914 – 1918 гг.)

На момент провозглашения Эстонской и Латвийской республик эстонские и латышские солдаты служили в Русской Императорской армии, в составе которой они участвовали в Первой мировой войне. Несмотря на то, что в конце войны республики провозгласили свою независимость, мира и покоя нашим народам это не принесло. Эстонии и Латвии пришлось защищать свое право на существование от амбиций многих политических сил. Германия старалась завоевать территорию Латвии и Эстонии, остзейские немцы пытались создать свое Балтийское герцогство, Советская Россия хотела захватить страны Балтии, а бывшие царские офицеры (т.н. белогвардейцы) пытались подавить большевиков и вернуть балтийские провинции в состав Российской империи.


Освободительные войны 1918 – 1920 гг.

Конец Первой мировой войны ознаменовал также начало Освободительной войны как в Эстонии, так и в Латвии. Два молодых государства в одно и то же время боролись за независимость с несколькими врагами и доказали свою способность существовать как суверенное государство.



Узкоколейная железная дорога (600мм) в Вентспилсе. Фото: Иварс Салманис. ■

Батарея береговой обороны №43 в Сырве, на острове Сааремаа. Фото: Кати Аус. ■



Погружение на тральщик "Гентиян".
Фото: Микко Пааси. ■

Выставка в Тинужской усадьбе - Центре культурного наследия. Фото: К. Шпелис. ■



2. ЭТАП

Вторая мировая война 1939 – 1945 гг.



Фото: Музей битв при Море. ■

Выставка в Занте, в музее Курземской крепости. Фото: Тукумский Туристический информационный центр. ■

В начале Второй мировой войны и Латвия, и Эстония заявили о своем нейтралитете. Однако соглашение между Советским Союзом и Германией к этому времени уже разделило сферы влияния между двумя тоталитарными режимами, и вскоре Советский Союз оккупировал страны Балтии. Советскую власть в 1941 году сменила власть нацистской Германии, но уже в 1944 году Советская оккупация началась снова. Многие мужчины Эстонии и Латвии были вынуждены сражаться на стороне той или иной иностранной державы.



Экспозиция под открытым небом в Музее битв при Море. Фото: Музей битв при Море. ■

3. ЭТАП

Национальное движение сопротивления, "лесные братья" 1944 – ~1957 гг.



"Лесные братья" в окрестностях Эммасте в 1950 году. Фото: архив Музея Хийумаа. ■

В начале советского периода многие мужчины отказывались от сотрудничества с оккупационным режимом, они уходили в леса и боролись с властями как могли. Многие, не без основания, боялись репрессий, коснувшихся тех, кто в свое время служил в армии Германии или Финляндии.



Землянка "лесных братьев" в "Амадас". ■



Культурный центр Выромаа / Музей Выромаа. Фото: Аннели Кана. ■

4. ЭТАП

Советская оккупация и восстановление независимости 1945 – 1991 гг.



Советский истребитель на аэродроме в Тукумсе, 1967 год. Фото: Тукумский музей. ■

Во времена Холодной войны страны Балтии оказались между двумя противоборствующими силами. На территории Эстонии и Латвии были размещены крупные советские воинские части, построены аэродромы, военные порты и ракетно-ядерные базы. Железный занавес отделял людей от остального мира. Латвия и Эстония восстановили свою независимость в 1990 и 1991 годах, когда развалился Советский Союз.



Советский секретный бункер в Лигатне. ■



Ирбенский радиотелескоп. Фото: Гита Меммена. ■

РАСШИФРОВКА СИМВОЛОВ И ПИКТОГРАММ
























4

У каждого объекта военного наследия есть **номер**, по которому его можно найти на карте.

По каждому объекту военного наследия есть описание и контактная информация. В разделе описания представлены местоположение, исторический контекст, краткая информация о том, что посмотреть и какие дополнительные услуги доступны (например, экскурсии в сопровождении гида, питание, ночевка, реалити-игры и т. д.). В разделе контактной информации указан адрес места, координаты GPS, сайт и номер телефона.

Для многих природных объектов, таких как места сражений и мемориалы, бывшие военные здания, адрес и номер телефона не существуют и поэтому не указаны. На объектах военного наследия, которые можно осмотреть на природе в любое время, могут быть доступны услуги гида или установлены информационные стенды.

Перед посещением рекомендуется уточнить часы работы и доступные услуги.

	62	Расстояние от столицы
		Информация на латышском языке
		Информация на эстонском языке
		Информация на русском языке
		Информация на английском языке
		Информация на финском языке
		Информация на немецком языке
		Установлен дорожный указатель объекта
		Объект можно посетить индивидуально
		Объект можно посещать организованными группами
		Ночлег
		Услуги питания
		Фиксированные часы работы
		Необходима предварительная запись
		Стоянка
		Место отдыха
		WiFi
		Объект, который трудно найти на месте
		Туалет
		Услуги гида
		Сувениры
		Платный вход
		Активности

www.militaryheritagetourism.info

ТУРИСТИЧЕСКИЕ ОБЪЕКТЫ ВОЕННОГО НАСЛЕДИЯ В ЭСТОНИИ



№	Объект	Страница
1	База подводных лодок в порту Хара (Hara)	6
2	Аэгна (Aegna)	6
3	Остров Найссаар (Naissaar)	6
4	Эстонский Военный музей - Музей генерала Лайдонера	7
5	Мемориал жертвам коммунизма	7
6	Летная гавань	7
7	Военно-морская крепость Батарея (Patarei)	8
8	Тюремные камеры КГБ	8
9	Гостиница Виру (Viru) и Музей КГБ	8
10	Монумент победы в Освободительной войне	9
11	Музей оккупаций и свободы Вабаму	9
12	Город Палдиски (Paldiski)	9
13	Концентрационный лагерь в Клоога (Klooga)	10
14	Осмуссаар (Osmussaar)	10
15	Радиолокационная станция в Спитхаме (Spithami)	10
16	Мемориал погибшим на поле сражения у Синимяэских (Sinimägede) высот	11
17	Музей Синимяэских (Sinimägede) высот в Вайвара	11
18	Маяк Тахкуна (Tahkuna)	11
19	Береговые батареи Тахкуна и Лехтма (Tahkuna, Lehtma)	12
20	Военный музей Хийумаа (Hiiumaa)	12
21	Памятник островитянам Хийумаа (Hiiumaa), павшим во Второй мировой войне	12
22	Береговая батарея Ристна (Ristna), радарная станция и маяк	13
23	Военный порт Орьяку (Orjaku)	13
24	130-мм береговая батарея Тохври (Хинду) (Tohvri-Hindu) № 44	13
25	120-мм береговая батарея Хинду (Сыру) (Hindu - Sõru) № 34	14
26	Монумент Эстонской Освободительной войны на острове Вормси (Vormsi)	14
27	Пограничный кордон в Хулло (Hullo)	14
28	Музей железной дороги и связи в Хаапсалу (Haapsalu)	15
29	Мемориал жертвам депортации «Рельсы помнят»	15
30	Монумент Освободительной войны в Кулламаа (Kullamaa)	15
31	Бункер Пыргупыхья (Põrgupõhja)	16
32	Молельный дом Пыгари (Põgari)	16
33	Памятник беженцам, эмигрировавшим осенью 1944 года в Швецию Балтийским морем	16
34	Военная тропа обрыва Панга (Panga)	17
35	Радарная станция ВМФ в Ундва (Undva)	17
36	База гидропланов в Паписсааре (Papiisaare)	17
37	Музей Сааремаа (Saaremaa)	18
38	Мемориал погибшим в ночном сражении при Техумарди (Tehumardi)	18
39	Противотанковая линия Лыпе-Каймри (Lõpe-Kaimri)	18
40	Советский военный городок в деревне Маантеэ (Maantee)	19
41	Командный пункт «Стебелевской» береговой батареи № 315	19
42	Сырвеский (Sõrve) военный музей	19
43	Музей военной атрибутики на Сааремаа (Saaremaa)	20
44	Траншеи Первой мировой войны у пролива Вяйке Вяйн (Väike Väin)	20
45	Ракетная база в Пийри (Piiri)	20
46	Эстонская Музейная железная дорога	21
47	Церковь-памятник эстонским военным и Памятник героям Освободительной войны в Тори (Tori)	21
48	Монумент в честь провозглашения независимости Эстонской Республики	21
49	Пярнуский (Pärnu) монумент павшим в Освободительной войне	22
50	Тиммканал (Timmkanal)	22
51	Маяк острова Рухну (Ruhnu)	22
52	Ракетная база Кадила и Роху (Kadila, Rohu)	23
53	Бункер «лесного брата» в Лебавере (Lebavere)	23
54	Мемориал сражения при Авинурме (Avinurme)	23
55	Скульптура «Скорбящая дева». Братская могила павших во Второй мировой войне	24
56	Военный музей в городе Ййгева (Jõgeva)	24
57	Музей «финских парней» в Центре Ледникового периода	24
58	Монумент Освободительной войны в Сууре-Яани (Suure-Jaani)	25
59	Музей Вильянди (Viljandi)	25
60	Конный памятник генералу Йохану Лайдонеру	25
61	Место рождения генерала Йохана Лайдонера	26
62	Монумент Освободительной войны в Тарвасту (Tarvastu)	26
63	Бывший военный аэродром Раади (Raadi)	26
64	Музей тюремных камер КГБ	27
65	Противотанковая линия Ялака в Тарту (Tartu)	27
66	Эстонский музей авиации	27
67	Монумент Освободительной войны в Рынгу (Rõngu)	28
68	Памятник битве при Паю (Paju)	28
69	Монумент Освободительной войны на кладбище Приймetsa (Priimetsa)	28
70	Военный музей-тематический парк в городе Валга, линия обороны «Валк» недалеко от Валги (Valga)	29
71	Монумент Освободительной войны в Валге (Valga)	29
72	Железнодорожная станция Валги (Valga), построенная немецкими пленными	29
73	Культурный центр Выромаа / Музей Выромаа (Vana-Võromaa)	30
74	Музейная комната «лесных братьев» в деревне Нурси (Nursi)	30
75	Монумент в память об Освободительной войне в Петсеримаа (Petseri)	30
76	Инфоцентр поселка Вярска / Резиденция Резка (Reegi maja)	31
77	Северный лагерь	31
78	Музей сето в Саатсе (Saatse)	31
79	Памятник лесным братьям в Вастселийна (Vastseliina)	32
80	Хутор «лесного брата»	32

Порт Хара расположена в одноименной деревне Хартюского уезда. На береговой линии, обращенной к острову Хара, находился пограничный кордон, который использовался как в царское время, так и в период независимости Эстонии до Второй мировой войны. Застава была захвачена Советской пограничной охраной во время оккупации Эстонии. В советское время в Хара располагался центр размагничивания подводных лодок. Размагничивание производилось с использованием подводных технических средств и позволяло корпусам кораблей и подводных лодок избегать магнитных мин. Весь порт был закрытой территорией. В наши дни здесь находится центр туристической информации и порт для яхт. Историю базы можно изучить на месте, можно прогуляться по набережным и развалинам зданий базы.

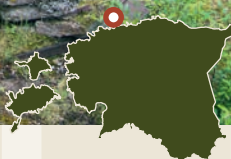


1

База подводных лодок в порту Хара (Hara) ●

Hara sadam, Kuusalu vald,
Эстония, Harjumaa,
GPS: 59.5889,25.6128

+372 56 900 433
www.harasadam.ee/hara-allveelaevade-baas
sadam@harasadam.ee



2

Аэгна (Aegna) ●●●

Aegna saar, Tallinn,
Эстония, Harjumaa,
GPS: 59.5835,24.7581

www.aegna.ee/ekskursioonid
aegna@aegna.ee



На трех квадратных километрах этого острова, расположенного в северо-восточной части Таллиннского залива, находится обширная сеть батарей береговой обороны и трехкилометровая узкоколейная железная дорога, построенная до Первой мировой войны как продолжение фортификационных работ, начатых Петром I в XVIII веке. Строительство Александро-Невской батареи началось в 1915 году. 180-метровая бетонная конструкция была соединена с обоих концов барбеттами, поддерживающими два 12-дюймовых орудия каждое. В 1918 году, после провозглашения независимости Эстонии, береговая оборона была передана эстонскому военно-морскому флоту. Важность Аэгна в береговой обороне Эстонии отражается в том факте, что в пик активного использования половина военнослужащих военно-морских крепостей была размещена именно на этом острове. Существующая инфраструктура позволяла местным жителям жить полностью автономно в зимний период, поскольку перебои в морском сообщении были обычным явлением. После Второй мировой войны подразделение противовоздушной обороны Балтийского флота ВМФ СССР, состоящее примерно из 100 военных моряков, дислоцировалось на Аэгна до 1957 года. Новая зенитная батарея, построенная рядом с прожекторным укрытием батареи Александра Невского на северо-западе острова, состояла из четырех бетонных орудийных углублений, расположенных на расстоянии 45 метров друг от друга. Были установлены 40-мм пушки Vofors, ранее использовавшиеся эстонскими военными. Из-за того, что в советское время эстонское побережье было закрытой зоной, поездки на Аэгна снова стали возможны только в последние годы советской оккупации. На острове до сих пор отчетливо видны следы различных военных периодов.

Остров площадью 19 квадратных километров в Таллинском заливе был милитаризован Российским императорским флотом в 1912 году. Местных жителей выселили с острова насильно. Военно-морской флот построил порты, железные дороги и береговые батареи, которые являлись частью Военно-морской крепости Петра Великого на острове. Во время Первой мировой войны и Эстонской освободительной войны на острове также находился лагерь для военнопленных. После обретения Эстонией независимости, остров был частью системы береговой обороны, молодая республика позволила островитянам вернуться на свою землю. В период советской оккупации на острове могли находиться только военные, которые построили там склад морских мин и завод. На Найссаар и сегодня можно увидеть оставленные Советской Армией здания и кое-какое снаряжение. Сеть бункеров, предназначенных для нужд военно-морской крепости, уходит глубоко под землю. Некоторые бункеры и артиллерийские установки все еще доступны для посещения. За один день путешественники могут полностью исследовать остров. На острове Найссаар находится 40 километров узкоколейных железных дорог, прокладка которых началась еще в царское время, в 1913 году. В наше время участок протяженностью 2,4 километра был восстановлен. В Музее прибрежного народа посетители увидят различные выставки, более подробно рассказывающие об истории острова. В деревне Мяннику, в жилых помещениях солдат-сверхсрочников советского времени устроена военная выставка, которая рассказывает о раннем и более позднем военном прошлом острова.

6



3

Остров Найссаар (Naissaar) ●●

Naissaar, Эстония,
Harjumaa,
GPS: 59.5631,24.5187

+372 528 0406
rannarahvamuuseum.ee/naissaare-muuseum
info@rannarahvamuuseum.ee



В усадьбе Виймси, получившей свой внешний вид в стиле историзма во второй половине XIX века, с 2001 года работает музей, занимающийся исследованием, сохранением и экспонированием военной истории Эстонии. Его предшественниками были Эстонский музей Освободительной войны Эстонии (основан 19 января 1919 года) и музей, посвященный генералу Лайдонеру, созданный в усадьбе по решению волостной управы Виймси в 1993 году. Во время советской оккупации в усадьбе располагалось подразделение военно-морской радиоразведки: после вывода оккупационных войск здание находилось в плачевном состоянии. Музей был основан указом министра обороны Юри Луйка 26 февраля 2001 года. С тех пор музей находится в ведении Министерства обороны Эстонии. Его основная экспозиция рассказывает о войнах, которые велись как в Эстонии, так и за её пределами, в которых довелось участвовать жителям Эстонии. Часть экспозиции посвящена главнокомандующему Эстонии генералу Йохану Лайдонеру, который владел помещьем в 1923-1940 годах. В ангаре военной техники рядом с главным зданием выставлены различные артиллерийские орудия и транспортные средства.



4

Эстонский Военный музей - Музей генерала Лайдонера

Mõisa tee 1, Viimsi, Viimsi vald, Эстония, Harjumaa,
GPS: 59.5015,24.8345

+372 621 7410
esm.ee
info@esm.ee



5

Мемориал жертвам коммунизма

Maarjamäe, Tallinn,
Эстония, Harjumaa,
GPS: 59.4568,24.8129

www.memoriaal.ee



Мемориал расположен на холме Маарьямяэ, в Таллинне, и посвящен всем жертвам коммунистического режима. Мемориал состоит из двух частей: «Путь» с именными табличками жертв; и символический «Домашний сад» с информативными текстами и каменными табличками, отмечающими места террора.

Лётная гавань расположена на берегу Балтийского моря, в таллиннском районе Каламая. Она была введена в эксплуатацию во время Первой мировой войны российским императором Николаем II как часть Военно-морской крепости имени Петра Великого. В музее, расположенном в историческом ангаре для гидросамолетов, представлено около 200 оригинальных экспонатов: подводная лодка «Лембит», 100-летний ледокол «Суур Тылл», поплавковый самолет «Шорт 184», старейшие останки морского судна в Эстонии, мины, пушки и многое другое. Временные выставки дополняют основную экспозицию. Ангары для гидросамолетов уникальны по своей архитектуре: их куполообразная крыша была одной из первых тонкостенных железобетонных купольных оболочек в мире. Музейные программы и материалы музея для индивидуальных посещений подаются в игровой форме, они расширяют кругозор как для взрослых, так и для детей.



6

Лётная гавань

Vesilennuki 6, Tallinn,
Эстония, Harjumaa,
GPS: 59.4518,24.7384

+372 6 200 550
meremuuseum.ee/lennusadam
booking@meremuuseum.ee



Бывшая военно-морская крепость, расположенная в таллинском районе Каламая. Разработанная военными инженерами Этьеном-Луи Булле и Клодом-Николя Леду, Батарея была заказана в 1829 году российским императором Николаем I. Комплекс был открыт в 1840 году, но строительные работы все еще велись. В связи с Крымской войной в 1853 году крепость стали укреплять, так как были опасения, что англичане и французы нападут с Балтийского моря. Англо-французский флот действительно появился в Балтийском море, но крупных военных действий в этих краях все же не велось. Батарея произвела всего несколько выстрелов. В связи с появлением фугасных снарядов Батарея была выведена из эксплуатации как морская крепость в 1858 году и впоследствии использовалась в качестве казармы. В период независимости Эстонии Батарея была превращена в тюрьму, которая действовала до 2002 года. Она также использовалась в качестве тюрьмы во время немецкой и советской оккупации. Преступления, совершенные там этими режимами, сделали это место печально известным среди населения. Здание с выдающейся архитектурой, занимающее площадь в четыре гектара, в настоящее время является местом проведения выставки под названием «Коммунизм - тюрьма», которая освещает коммунистическую идеологию, преступления коммунистов и историю здания. Реконструкция этого выдающегося архитектурного явления площадью четыре гектара началась в 2020 году. К 2026 году Батарея должна стать интегрированным городским ландшафтом с коммерческими пространствами, жилыми кварталами и рекреационными возможностями. Первоначальный интерьер тюрьмы и прогулочные дворики должны быть сохранены в восточном крыле здания. Уже есть выставка площадью около 1200 квадратных метров, посвященная коммунистической идеологии и насилию, а также истории самого здания.



7

Военно-морская крепость Батарея (Patarei) ●●●

Kalaranna 28, Tallinn, Эстония, Harjumaa,
GPS: 59.4507,24.7420



8

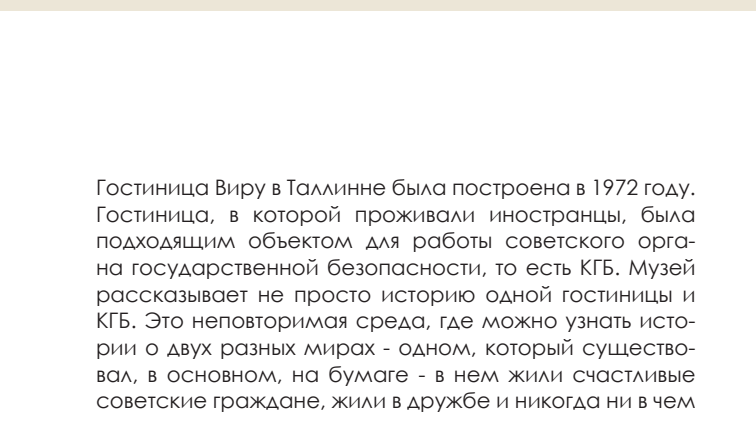
Тюремные камеры КГБ в Таллинне ●

Pagari 1, Tallinn, Эстония, Harjumaa,
GPS: 59.4407,24.7474

+372 668 0250
www.vabamu.ee/kgb
broneering@vabamu.ee; info@vabamu.ee



Музей расположен в подвале бывшего управления НКВД и КГБ в центре Таллинна. В здании на улице Пагари, 1, находился один из самых печально известных и страшных следственных изоляторов советской эпохи, где многие эстонские политики, государственные чиновники, интеллектуалы, ветераны Освободительной войны и даже простые люди подвергались пыткам и были приговорены к смертной казни или тюремному заключению. Камеры являются воплощением Красного террора, в наши дни они открыты для посетителей. Музей состоит из двух коридоров, шести тюремных камер и одной камеры одиночного заключения. Основная тематическая экспозиция «История времени/здания КГБ», напоминает о совершенных там преступлениях. У этого здания было насыщенное прошлое. Жилое здание, построенное здесь в 1912 году, было штаб-квартирой Временного правительства Эстонии и верховного военного командования во время Освободительной войны. Затем, до 1940 года, в здании размещалось Военное министерство Эстонской Республики. В марте 1991 года здание стало главным офисом Эстонской полиции. В наши дни дом на улице Пагари, 1 вновь стал жилым домом.



9

Гостиница Виру (Viru) и Музей КГБ ●

Viru väljak 4, Tallinn, Эстония, Harjumaa
GPS: 59.4366,24.7559

+372 6809300
viru.ee/et/Kgb/Event/17360
viru.reservation@sok.fi



Памятник Эстонской освободительной войне за независимость высотой 23,5 метра, выполненный из 143 стеклянных панелей и увенчанный эстонским орденом Креста Свободы. Он был разработан Райнером Штернфельдом, Андри Лайдре, Кадри Кихо и Анто Сави. Памятник посвящен всем тем, кто боролся за свободу и независимость Эстонии. Идея создания памятника уже была раньше, памятник планировалось поставить на площади Свободы в Таллинне перед Второй мировой войной, но эта идея так и не была реализована. Современный памятник был открыт в первые минуты 23 июня 2009 года.



10

Монумент победы в Освободительной войне ●

Vabaduse väljak, Tallinn,
Эстония, Harjumaa,
GPS: 59.4340,24.7430

+372 621 7410
esm.ee
info@esm.ee



11

Музей оккупаций и свободы Вабаму ●●

Toompea 8, Tallinn,
Эстония, Harjumaa,
GPS: 59.4327,24.7397

+372 668 0250, www.vabamu.ee,
broneering@vabamu.ee,
info@vabamu.ee

RU FI



Музей Вабаму расположен в центре Таллина. Это частный музей, который открылся в 2003 году, чтобы рассказать историю Эстонии периода 1940-1991 годов. Музей рассказывает посетителям эпизоды из недавней истории Эстонии, которые показывают насколько ценна, насколько хрупка свобода. Постоянная выставка и фильмы, показываемые в музее, дают представление о советской оккупации, угнетении, национальном сопротивлении и Поющей революции. Постоянная выставка «Свобода не имеет границ» разделена на пять тем: «Бесчеловечность», «В изгнании», «Советская Эстония», «Восстановление» и «Свобода». Посетители музея могут отправиться в аудиотур (на эстонском, русском, английском, финском, немецком, французском или испанском языках), которые помогут им в этом захватывающем и раздумчивом путешествии по тропам прошлого. Здесь проводятся мероприятия и для детей - они предлагают незабываемые впечатления для всей семьи.

Город Палдиски (исторически известный как Рогервик) расположен на северном побережье Эстонии на полуострове Паكري. Палдиски (Балтийск) был портовым городом, имеющим стратегическое значение уже со времен Северной войны. В 1718 году российский император Петр I приказал построить здесь укрепленный морской порт и другие военные объекты, превратив город в одну из важнейших военно-морских баз Российской империи. В межвоенный период независимости Эстонии Палдиски был летним тренировочным полигоном для бронепоездов. В результате Пакта о взаимопомощи, навязанного Эстонской Республике Советским Союзом в 1939 году, Палдиски перешел под контроль Красной Армии. Была сформирована военно-морская база Палдиски и построены дополнительные укрепления. Окрестности Палдиски имели важное значение в системе береговой обороны Краснознаменного Балтийского флота. В 1960-х годах в Палдиски был открыт один из трех центров подготовки атомных подводных лодок в Советском Союзе (оснащенный макетом атомной подводной лодки). Сам город и острова Паكري были закрыты для иностранцев жителей и стали секретной зоной. В Палдиски работали два ядерных реактора, которые в настоящее время накрыты бетонными саркофагами. Постройки советского периода со временем уже стали редкостью. Бастионы Морской крепости имени Петра Великого открыты для туристов.



12

Палдиски (Paldiski) – закрытый город советских времен ●

Paldiski, Эстония,
Harjumaa,
GPS: 59.3500,24.0500

+372 526 5499
heli.nurger@gmail.com



Мемориал жертвам Холокоста расположен недалеко от небольшого поселка Клоога. Первый памятник был установлен здесь в 1951 году, но он, по сути, был олицетворением советской идеологии и мало что делал для увековечения памяти жертв Холокоста. По просьбе еврейской общины Эстонии в 1994 году мемориальные доски на памятнике были заменены новыми, чтобы восстановить справедливость и отдать должное этническим корням жертв. В 50-ю годовщину массового убийства, совершенного в Клоога, в 100 метрах от первого памятника был открыт памятник евреям, убитым в Эстонии в 1941-1944 годах. В 2005 году был открыт третий памятник в память о евреях, погибших или казненных в концентрационном лагере в Клоога. Мемориал был отреставрирован в 2013 году таким образом, чтобы связать три памятника воедино. Эстонский исторический музей открыл здесь выставку под открытым небом под названием «Лагерь Клоога и Холокост». Концентрационный лагерь Клоога был создан немецким режимом в сентябре 1943 года. Это был лагерь принудительного труда, входивший в комплекс концентрационных лагерей Вайвара в Эстонии. 19 сентября 1944 года было совершено одно из крупнейших массовых убийств в оккупированной немцами Эстонии: в условиях наступления Красной армии все евреи в лагере (в общей сложности около 2000 человек) были поспешно расстреляны.



13

Концентрационный лагерь в Клоога (Klooga) и мемориал Холокоста ●

Klooga, Lääne-Harju vald, Эстония, Harjumaa, GPS: 59.3289,24.2180

+372 696 8660, klooga.nazismvictims.ee
post@ajaloomuuseum.ee
tellimus@ajaloomuuseum.ee



14

Остров Осмуссааре (Osmussaare) ●

Osmussaar, Lääne-Nigula vald, Эстония, Läänemaa, GPS: 59.2938,23.3782

+372 566 55 777, +372 5866 9980
rita@osmussaare.ee
info@osmussaarerereisid.ee



Остров Осмуссаар расположен у северо-западного побережья Эстонии. Весь остров был отчужден для нужд Красной Армии, в т.ч. для дислоцированной там связанной военной части. Остров был передан Красной Армии в соответствии с Пактом о взаимной помощи в 1940 году, что вынудило местных жителей покинуть его. Из всех сложных береговых укреплений, запланированных на острове в 1940 году, успели построить только две батареи и подземное хранилище боеприпасов. 13-метровая башня управления огнем (или башня дальномера) была завершена в 1941 году. Батарея состояла из двух спаренных 180-мм орудий. Некоторые источники утверждают, что батарея была готова к бою к 1 сентября 1941 года, на четыре месяца раньше запланированного срока. Другие утверждают, что к этому времени была установлена только 180-мм орудийная установка на юге. В северо-западной части острова расположена 130-мм береговая батарея. 130-мм батарея и 76-мм зенитные орудия были единственными артиллерийскими орудиями на Осмуссааре в течение первых двух месяцев войны в 1941 году.

Радиолокационная станция расположена в деревне Спитхам в волости Ляэне-Нигула на берегу Финского залива. Строительство станции началось в 1958 году. Предполагается, что сюда была передислоцирована воинская часть из Осмуссаара. До завершения строительства казарм военные жили в палатках, а офицеры размещались на местных хуторах. Были построены казармы, столовая и технические помещения. Дизельный генератор обеспечивал электроэнергией также и деревню. В 1993 году воинская часть была передислоцирована в Ленинградскую область. От радиолокационной станции остались два больших радарных холма, командный центр, несколько технических бункеров, гараж для транспортировки оборудования, пара дотов и развалины бывшей радарной станции. От жилых зданий военного городка осталась только полуразрушенная столовая.



15

Радиолокационная станция в Спитхаме (Spithami) ●

Spithami küla, Lääne-Nigula vald, Эстония, Läänemaa, GPS: 59.2225,23.5240



Мемориал расположен на западном склоне холма Гренадеров на высотах Синимяэ, недалеко от старого кладбища Вайвара. Он символизирует битву на Синимяэских высотах во время Второй мировой войны между советскими и немецкими войсками. Первый памятник в районе Голубых холмов - Синимяэ - 6,5-метровый деревянный крест - был установлен здесь в 1994 году. Нынешний мемориал был воздвигнут в 2000 году. 12-метровый стальной скандинавский круглый крест, возвышающийся над территорией земли размером в 1 гектар, был спроектирован скульптором-кузнецом Х. Мюллером. В середине креста находится композиция, изображающая взрыв. В 2004 году к мемориалу был добавлен памятник в честь 20-й гренадерской дивизии Ваффен-СС. Два года спустя были добавлены памятники в память о голландских и валлонских добровольцах, сражавшихся бок о бок с эстонцами. Холм Гренадеров регулярно переходил из рук в руки от одного сражения к другому. Последний пункт обороны, известный как «Адская дыра», находился примерно в 100 метрах к востоку от мемориального креста.



16

Мемориал погибшим на поле сражения у Синимяэских (Sinimägede) высот ●

Sinimäed, Vaivara, Vaivara vald, Эстония, Ida-Virumaa
GPS: 59.3751,27.8582

+372 5647 4552, +372 392 4634
muuseum@vaivara.ee



17

Музей Синимяэских (Sinimägede) высот в Вайвара ●

Roheline 19D, Vaivara, Vaivara vald, Эстония, Ida-Virumaa,
GPS: 59.3725,27.8735

+372 5647 4552, +372 392 4634
sinimagedemuuseum.ee
muuseum@vaivara.ee

RU FI



Музей находится в отреставрированном амбаре поместья Вайвара в небольшом поселке Синимяэ. Он посвящен сражениям Второй мировой войны на реке Нарве и Синимяэских высотах в 1944 году. В экспозиции представлены оружие, обмундирование, личные вещи солдат, фотографии военного времени, агитационные плакаты противоборствующих сторон и др. На большом экране демонстрируются исторические фильмы и документальные кадры. Несмотря на то, что тема войны неоднозначна, выставка предназначена для посетителей всех возрастов: в то время как родители могут сосредоточиться на истории и деталях, дети могут взаимодействовать с выставленными предметами в интерактивной среде. Исторические места сражений (3-я оборонительная линия Петрограда и тыловая позиция немецкого оборонительного рубежа «Восточный вал», известная также как рубеж «Танненберг») можно найти на ландшафте рядом с музеем.

Маяк Тахкуна - самый высокий чугунный маяк на побережье Эстонии: его высота составляет 42,7 метра от уровня моря. Российская империя купила этот маяк на Всемирной выставке 1871 года в Париже. Строительство началось в 1873 году и было завершено в 1875 году. Маяк был незначительно поврежден во время обеих мировых войн, но вскоре был отремонтирован. В 1998 году маяк подвергся капитальному ремонту, помещение для фонарей пришлось заменить, используя при этом подъемный кран. Историческая фонарная комната с фонарями была оставлена на земной поверхности, рядом с маяком. Стройная, круглая, сужающаяся башня высотой 43 метра собрана из чугунных деталей. Пол карательного помещения окружен открытой платформой на кронштейнах. На его вершине находится комната с фонарями, покрытая характерным куполом. Чугунная винтовая лестница прикреплена к наружной стене с внутренней стороны. В настоящее время свет фонарей электрический. Северная оконечность полуострова Тахкуна была последним бастионом сопротивления наступлению войск Германии с 20 по 21 октября 1941 года. Немецкий военный дневник пишет, что в 6 часов утра 21 октября северный мыс острова подвергся нападению, и к 7:45 маяк был захвачен без особого сопротивления, при этом около 900 советских солдат были взяты в плен. В советских учебниках истории были популярны истории о последнем защитнике Хийумаа, моряке по имени Николай Чиж, который якобы спрыгнул с маяка Тахкуна, предпочтя смерть торжественному заключению.



18

Маяк Тахкуна (Tahkuna) ●

Tahkuna, Hiiumaa vald, Эстония, Hiiumaa,
GPS: 59.0915,22.5862

+37258180755
www.hiiumaa.ee/ettevotte/tahkuna-tuletorn
tuletornid@hiiumaa.ee



12-дюймовая береговая батарея времен Первой мировой войны, а также 180-мм и 130-мм береговые батареи времен Второй мировой войны расположены в окрестности Тахкуна. Поскольку первоначальные планы до Первой мировой войны не предусматривали наличия батарей на островах, работы по строительству 12-дюймовой береговой батареи военного времени были поспешно выполнены по упрощенным чертежам. В Тахкуне было завершено лишь около десятой части запланированных бетонных работ. Четыре орудия расположены парно, расстояние между орудиями составляет 64 м. В Эстонии были построены три 180-мм береговые батареи с башнями-близнецами, одна из них в Хийумаа. Батарея Тахкуна №316 состояла из двух 180-мм двухствольных орудий МВ-2-180. Примерно в 500 м к северу от орудий был построен двухэтажный подземный центр управления с двумя входными туннелями (85 м и 38 м). На потолке центра управления расположен бронированный купол с отверстием для козырька. 130-мм береговая батарея Тахкуна была построена в 1941 году. Здания батареи Тахкуна сохранились в довольно хорошем состоянии. На складах боеприпасов рядом с орудийными блоками сохранились отдельные полки для снарядов, их также можно найти на складах боеприпасов в тылу огневых точек. Батарея Лехтма, построенная в 1916 году, располагалась в 3 км от порта Лехтма в направлении Тахкуны с четырьмя 6-дюймовыми пушками Канэ на деревянных платформах. Огневые позиции трех орудий все еще можно идентифицировать – у одного есть полный круг затвора, а у двух других есть несколько базовых болтов. Четвертая пушка вместе со всем боезапасом батареи была взорвана в 1917 году, и от нее осталась только большая воронка.



19

Береговые батареи Тахкуна и Лехтма (Tahkuna, Lehtma) ●●

Tahkuna, Hiiumaa vald,
Эстония, Hiiumaa,
GPS: 59.0844,22.5917

www.mil.hiiumaa.ee/tahkuna/index.html



20

Военный музей Хийумаа (Hiiumaa) ●●●

Tahkuna, Hiiumaa vald,
Эстония, Hiiumaa,
GPS: 59.0770,22.5947

+372 5347 9819
militaarmuseum.ee
info@militaarmuseum.ee



Музей расположен в бывшем пограничном кордоне Тахкуна. Когда выяснилось, что летом 2005 года подразделение эстонской пограничной охраны собирается покинуть станцию Тахкуна и здания станут ненужными, амбициозная идея создания выставки, посвященной военной истории Хийумаа, в его старом пограничном городке осуществилась. Для того чтобы объединить команду энтузиастов, была создана и приступила к работе некоммерческая организация «Общество военной истории Хийумаа». Военный музей Хийумаа был открыт 9 августа 2007 года. Выставка посвящена военным проблемам Хийумаа 20-го века, в первую очередь батареям береговой обороны и подразделениям пограничной охраны. Музей включает в себя более мелкие сооружения – дом у ворот, контрольно-пропускной пункт с оружием, курилку (павильон для курения), дот (бункер для пулеметов), металлическое укрытие, сторожевую башню. Здесь также есть несколько советских памятников и мемориальных досок.

Идея создания этого мемориала принадлежала Отто Мяги, которому помог в ее реализации его товарищ Хейно Керде. В 2001 году Мяги обратился в городской совет Кярдла с просьбой установить в городе памятник, отдающий честь парням-жителям острова, погибшим во Второй мировой войне. Памятник был спроектирован скульптором Эло Лийв вместе с архитекторами Марис Керге и Кадри Керге. Моделью для скульптуры островитянина послужил Марек Вайнумяэ из города Кярдла. В общей сложности на граните выгравировано 685 имен, все они уроженцы острова Хийумаа, погибшие во Второй мировой войне, независимо от того, чью форму они носили. Форма на бронзовой скульптуре, однако, хорошо узнаваема – молодой человек одет в эстонскую форму и снял финскую каску. Это единственный памятник в Эстонии, посвященный всем тем, кто пал во время Второй мировой войны, без предпочтений какой-либо стороны. Памятник был открыт 25 мая 2012 года.



21

Памятник островитянам Хийумаа (Hiiumaa), павшим во Второй мировой войне ●

Posti 2, Kärkla, Hiiumaa vald,
Эстония, Hiiumaa,
GPS: 59.0024,22.7521



Территория между Южным мысом Ристна и портом Калана в Хийумаа насыщена военными объектами. Поскольку сооружения разных эпох и воинские части беспорядочно разбросаны, можно только догадываться какую функцию несли эти объекты. Батарея из четырех орудий калибра 130 мм, построенная в 1940 году, располагалась в полукилометре к югу от ее нынешнего местоположения. Вы можете определить углубления двух огневых точек, парапеты и круги болтов. Четыре сохранившихся железобетонных орудийных блока были построены в 1950-х годах. Это единственная батарея такой конструкции в Хийумаа. Круговая огневая точка окружена закрытой галереей с двумя длинными коридорами, отходящими от нее, вдоль которых расположены склады боеприпасов. 30-метровый чугунный маяк Ристна был собран в 1874 году из компонентов, произведенных во Франции. Маяк был сильно поврежден во время Первой мировой войны и был укреплен бетонной внешней конструкцией в 1921 году. Высота самого маяка составляет 29,5 метра, а его световые башни возвышаются на 37 метров над уровнем моря. Свет маяка виден с расстояния 31,5 км. Задачей маяка было также предупреждение судов о ледовой обстановке в Балтийском море. Если морские каналы были заблокированы льдом, маяк предупреждал их мигающим красным светом.




22

Береговая батарея Ристна (Ristna), радарная станция и маяк ●

Kalana küla, Hiiumaa vald,
Эстония, Hiiumaa,
GPS: 58.9406,22.0560

+37259033892
www.etts.ee/EE/tuletornid/tuletornide-nimekiril/hiiu-ja-laanemaa/673-ristna-tuletorn
info@ristnatuletorn.ee



23

Военный порт Орьяку (Orjaku) ●

Orjaku küla, Hiiumaa vald,
Эстония, Hiiumaa
GPS: 58.7893,22.7725

+372 5345 5059
orjaku.ee/sadam



Строительный батальон Красной Армии прибыл в деревню Хинду в октябре 1939 года. Местному населению было приказано покинуть свои дома до наступления зимы. К следующей весне территория батареи была окружена колючей проволокой. К осени 1940 года были достроены две казармы, два жилых корпуса для офицеров, столовая, две сауны, продовольственный погреб, два резервуара для противопожарной воды и пост охраны ворот. Экипаж батареи состоял из 5 офицеров и 125 солдат низшего ранга. Испытательные стрельбы из орудий состоялись летом 1941 года, когда появились суда, похожие на лодки, с мачтами, буксируемыми буксирами на длинных канатах. Батарея так и не была полностью достроена, некоторые укрытия и резервуар для воды не засыпаны землей. Во время высадки немцев в октябре было взорвано укрытие для боеприпасов вместе с остальными боеприпасами батареи. Остальные три орудийных блока сохранились более или менее нетронутыми и сухими. Недавно местность была расчищена, и позиции довольно хорошо просматриваются. Командный пункт наполовину заполнен водой круглый год. Вокруг батареи расположены пять пулеметных бункеров, каждый из которых имеет различную конструкцию. В паре сотен метров к северо-западу от позиции батареи находится небольшой открытый наблюдательный пункт. У базы также есть два пулеметных бункера. Рядом с верхним маяком Сыру находятся руины пулеметного бункера с сектором стрельбы из уложенных кирпичей.



24

130-мм береговая батарея Тохври (Хинду) (Tohvri-Hindu)

№ 44 ●

Hindu küla, Hiiumaa vald,
Эстония, Hiiumaa,
GPS: 58.7112,22.4877

www.mil.hiiumaa.ee/tohvri/index.html



Строительство батареи началось в 1914 году. Так как это была дополнителная батарея, отсутствовавшая в первоначальном плане морской крепости, то и тип артиллерийских орудий неоднократно менялся. Наконец, были установлены четыре 120-мм пушки Виккерса. Для защиты огневых точек была насыпана песчаная коса длиной 200 м и шириной 10-20 м. В месте нахождения орудий она была покрыта еще и бетоном. Хинду была единственной батареей на Хийумаа, которая участвовала в боевых действиях во время высадки десанта в бухте Тагалахт 12 октября 1917 года. После короткой перестрелки с немецкими военными кораблями русские артиллеристы бежали, оставив батарею нетронутой. Немцы выслали десантное подразделение на берег, которое и взорвало орудия батареи. Одним из немецких военных кораблей, стрелявших по батарее Хинди, был флагман SMS «Вауегт», военный корабль с самым большим водоизмещением, который когда-либо находился в эстонских водах. Здание радиостанции батареи было перевезено в Эммасте и использовалось в качестве деревенского культурного центра (снесено в 1980-х годах). Стволы орудий и другие более крупные детали все еще находились там и в 1937 году. Сегодня первая и вторая орудийные платформы все еще опознаваемы, две другие расположены на огороженном дворе хутора. Третья воронка от орудия заполнена землей, сейчас там стоит жилой дом с видом на море, остатки четвертого выглядят как потрескавшаяся бетонная платформа. Из двух орудийных платформ ПВО до наших дней дошла только одна (в ста метрах от дома престарелых, на правой стороне дороги). Зданий, сохранившихся в полном виде, уже не осталось.



25

120-мм береговая батарея Хинду (Сыру) (Hindu - Sõru)

Hindu küla, Hiiumaa vald, Эстония, Hiiumaa, GPS: 58.7026,22.4944

№ 34 ●

www.mil.hiiumaa.ee/soru/index.html



174



26

Монумент Эстонской Освободительной войны на острове Vormsi (Vormsi) ●

Hullo kirikuaias kõrval, Vormsi küla, Vormsi saar, Эстония, Läänemaa, GPS: 58.9998,23.2305




124



Памятник представляет собой гранитный валун высотой 2,5 метра, фронтальная сторона которого отполирована. Он расположен посреди сосен у западных ворот церковной ограды в деревне Хулло. Памятник был открыт в 1929 году, эта дата выгравирована на камне. Это один из немногих памятников Освободительной войны Эстонии, переживших советскую оккупацию. Тот факт, что надпись на памятнике написана на шведском языке и на нем нет даты 1918-1920, спас, скорее всего, этот памятник от уничтожения. На памятнике написано: «Жители острова поставили этот камень в 1929 году в честь борцов за свободу». Памятник установлен на основании из булыжников, его ограждают каменные столбы с цепями.

Пограничный кордон расположен в деревне Хулло на острове Vormsi. Это был новейший кордон, построенный на Vormsi, заверченный весной 1985 года. Характерный для неразберихи, царившей в советское время, кордон был построен по типовому проекту пограничных кордонов Крайнего Севера: большая часть комплекса находится под одной крышей. Кордон строили солдаты, ожидавшие завершения действительной военной службы, т.е. «дембеля». Использование дембельского труда было в те времена распространенной практикой. В построенном здании располагалась 17-я пограничная застава 106-го Краснознаменного пограничного отряда. Однако пограничники пользовались им недолго, так как в конце 1992 года кордон был передан Эстонской пограничной охране. В здании кордона находится полноразмерная баскетбольная площадка и кинотеатр с балконами. Здание уникально также и тем, что пост часового находился на дымовой трубе котельной, а лестница, по которой можно попасть на пост, вьется вокруг трубы. В 2008 году земельные участки земли вокруг кордона были разделены и проданы Министерством внутренних дел, в ведомстве которого находился Департамент полиции. В следствии этого часть территории бывшего кордона стала частными жилыми участками.



27

Пограничный кордон в Хулло (Hullo) на острове Vormsi ●

Hullo küla, Vormsi saar, Vormsi vald, Эстония, Läänemaa, GPS: 58.9954,23.2442



124



Музей расположен на железнодорожном вокзале, построенном в начале XX века для обслуживания приморского курорта Хаапсалу. Открытый в 1997 году музей демонстрирует полуторавековое развитие эстонских железных дорог и средств связи. Помимо списанных локомотивов, в музее также представлены вежливый начальник станции и телефон-скелет Ericsson Skeleton. Посетители приглашаются и в почтовое отделение вокзала. На экспозиции под открытым небом представлен немецкий локомотив времен Второй мировой войны.



28

Музей железной дороги и связи в Хаапсалу (Haapsalu) ●

Raudtee 2, Haapsalu,
Эстония, Läänemaa,
GPS: 58.9381,23.5322

+372 473 4574
www.salm.ee/muuseumid/raudtee-ja-sidemuuseum
raudtee@salm.ee



29

Мемориал жертвам депортации «Рельсы помнят» ● ●

Jaama 16, Risti, Lääne-Nigula vald, Эстония, Läänemaa,
GPS: 58.9976,24.0494

www.visithaapsalu.com/objekt/risti-kuuditatute-malestusmark



Памятник Освободительной войне, выполненный из доломита с острова Сааремаа, был открыт 11 июля 1926 года. Он располагался на площади возле церкви в Кулламаа, где сейчас стоит памятник известному эстонскому композитору Рудольфу Тобиасу. Он был разрушен в 1945 году и вновь открыт 30 сентября 1989 года. В настоящее время памятник находится между бывшим пасторством и церковью. Монумент представляет собой конический обелиск из выступающих и отступающих блоков на ступенчатом основании, обелиск дополняет Крест Свободы. Второй этап постройки мемориала проходил с 1991 по 1999 год: появилась девятиступенчатая лестница, ведущая на платформу, окруженную грубо отделанными стенами из известняка. Он выделяется среди других мемориалов Освободительной войны Эстонии тем, что после его реставрации к мемориалу были добавлены таблички в память о людях, погибших во время Красного террора и Второй мировой войны. Лестница, ведущая к памятнику, окружена стенами, на которых перечислены имена более 300 погибших.



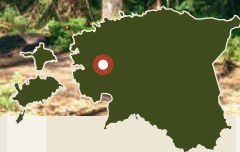
30

Монумент Освободительной войны в Кулламаа (Kullamaa) ●

Kullamaa küla, Lääne-Nigula vald,
Эстония, Läänemaa,
GPS: 58.8805,24.0752



Бункер Пыргупыхья (Дно ада) находится в лесу недалеко от деревни Тидувере в Рапласком уезде. К 1945 году антисоветское инакомыслие переросло в организованные движения сопротивления во многих оккупированных странах, включая Эстонию. Были предприняты попытки объединить группы и создать сеть сопротивления. Построенный в 1947 году бункер был штабом командования вооруженной борьбы «лесных братьев». Полностью реконструированный бункер Пыргупыхья был открыт в 2015 году, демонстрируя повседневную жизнь «лесных братьев». Каждый желающий может провести ночь в бункере и представить, каково это было - жить в постоянном укрытии. Рядом с ним находится первоначальное место бункера, который был уничтожен НКВД 31 декабря 1947 года, виден окружавший бункер земляной вал и мемориал погибшим «лесным братьям».



31

Бункер Пыргупыхья (Põrgupõhja) ●

Tiduvere küla, Märjamaa vald, Эстония, Raplamaa, GPS: 58.7861,24.3398

www.facebook.com/Porgupohjamet-savennarada



32

Молеельный дом Пыгари (Põgari) ●

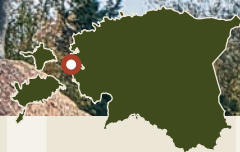
Tuuru-Puise tee, Põgari-Sassi küla, Haapsalu, Эстония Läänemaa, GPS: 58.8041,23.5318

+372 5330 2935
www.ridalakogudus.ee
maevalla@kogudused.ee



Молеельный дом расположен в деревне Пыгари-Сасси, недалеко от отметки 1 км на дороге Тууру-Пуйсе. 18 сентября 1944 года, на следующий день после того, как немецкая армия начала отступление, премьер-министр Эстонии Юри Улуотс, исполняющий обязанности главы государства, привел к присяге новое правительство Эстонской Республики. Правительство приняло резолюцию о восстановлении независимости Эстонии и о сохранении нейтралитета в войне. Инаугурация правительства означала, что Красная Армия не «освободила» Эстонию от немецких оккупационных войск, а скорее оккупировала независимое государство. Кабинет министров Отто Тиифа провел свое последнее заседание в баптистском молеельном доме в Пыгари 22 сентября 1944 года. Эта историческая встреча отмечена памятной табличкой, открытой премьер-министром Эстонии Мартом Лааром в 1999 году. Члены кабинета министров правительства Тиифа ждали в молеельном доме обещанную моторную лодку для эвакуации в Швецию. Однако судно задержалось, прибыв только 29 сентября. Лишь государственному секретарю Хельмуту Маанди удалось бежать. Он вез с собой копию Riigi Teataja, подтверждающую преемственность Эстонской Республики.

Памятник стоит на морском побережье, на мысе Пуйсе. В 1944 году около 80 000 человек бежали на запад от вторгшейся в Эстонию Красной Армии, многие и через море. Этот памятник, посвященный массовому бегству того времени, был спроектирован Айваром Симоном. Идея возникла у Хейди Иваск, которая когда-то на руках у мамы ждала, как и сотни других беженцев, лодку на побережье Пуйсе. Памятник воздвигнули по инициативе Эстонского союза Memento.



33

Памятник беженцам, эмигрировавшим осенью 1944 года в Швецию Балтийским морем ●

Puise küla, Haapsalu, Эстония, Läänemaa, GPS: 58.7717,23.4577



Военная пешеходная тропа расположена на северном побережье Сааремаа, в 1,5 км к северо-западу от деревни Панга. Самый удобный доступ к Панга - через Выхма. Тропа проходит вдоль берега Панга, который является самым высоким обрывом обнаженной скальной породы в Западной Эстонии и на островах. Продолжительность обрыва, уникальные рельефы и захватывающий вид на морские просторы - все это сделало берег Панга привлекательным для туристов. Природный заповедник Панга с севера и северо-востока окружает Балтийское море, в запада устье залива Кюдема, являющееся важным местом гнездования водных птиц, на юге и востоке к обрыву Панга подступают леса. Побережье Панга не видело активных сражений. Эта территория использовалась в оборонных целях как закрытая приграничная зона Советского Союза. Солнечные часы отмечают место, где когда-то стоял прожектор, охранявший государственную границу. Сегодня пешеходная тропа Панга, протяженностью 2 км, проходит мимо руин различных военных объектов.



34

Военная тропа обрыва Панга (Panga) ●

Panga küla, Saaremaa vald,
Эстония, Saaremaa,
GPS: 58.5699,22.2904

+372 5050434
pangapank.ee
dolomiiit@kaalitrahter.ee



35

Радарная станция ВМФ в Ундва (Undva) ●●

Undva küla, Saaremaa vald,
Эстония, Saaremaa,
GPS: 58.5027,21.9886



Гавань гидросамолетов расположена на полуострове Паписсааре, к которому ведет историческая мощеная каменная дорога от небольшого поселка Кихельконна. База гидросамолетов Паписсааре, входившая в состав Военно-морской крепости Петра I, была построена в 1912-1914 годах. Она состояла из двух авиационных ангаров, складов оборудования и боеприпасов, топливного резервуара, электрогенератора, казарм, столовой, хлебозавода и бани. В августе 1914 года сюда из Лиепаи было доставлено девять самолетов. 12 октября 1917 года немецкие войска захватили базу и разрушили большую часть зданий. В межвоенную эпоху на территории комплекса находилась судовой верфь Юлиуса Теяра. 24 октября 1939 года советские войска приобрели комплекс в соответствии с Пактом о взаимной помощи и вновь перестроили верфь в гавань для гидросамолетов. Гидросамолеты MBR-2 15-й авиационной эскадрильи, дислоцированной здесь, участвовали в Зимней войне. В конце лета 1941 года немецкие бомбардировщики уничтожили гидросамолеты. Отступая, советские военные подожгли базу. С 1940-1960 годов весь полуостров был закрытой военной зоной. Позже комплекс использовался местным рыбацким колхозом. Сегодня оставшиеся здания используются в качестве мастерских и складов. Эта историческая гавань для гидросамолетов в наши дни стала важным туристическим портом, именно отсюда отправляются лодки на уникальный островок Вильзанди.



36

База гидропланов в Паписсааре (Papisssaare) ●

Rootsiküla küla, Saaremaa vald,
Эстония, Saaremaa,
GPS: 58.3603,21.9870



Юбилей Музея Сааремаа, расположенного в крепости Курессааре, отмечается 17 февраля: именно в этот день, в 1865 году было основано Общество исследования Сааремаа (Verein zur Kunde Oesels). Музей переехал в крепость в 1897 году. Его экспозиция демонстрирует природу и историю Сааремаа. Самым крупным и наиболее примечательным экспонатом музея является сам замок, который является прекрасным примером развития фортификационных укреплений между XIV и XIX веками. Замок Курессааре - одна из самых аутентичных крепостей во всей Северной Европе.



37

Музей Сааремаа (Saaremaa) ●●

Lossihoovi 1, Kuressaare, Saaremaa vald, Эстония, Saaremaa, GPS: 58.2471,22.4794

3724554463

www.saaremaamuuseum.ee

museum@saaremaamuuseum.ee

FI DE



218



ET

EN

RU



38

Мемориал погибшим в ночном сражении при Техумарди (Tehumardi) ●

Tehumardi küla, Saaremaa vald, Эстония, Saaremaa, GPS: 58.1771,22.2534



234



16 сентября 1941 года советские войска начали строительство противотанковой линии Лыпе-Каймри, чтобы остановить наступление немцев. Она проходит с запада на восток в южной части перешейка полуострова Сырве, ширина которого в этом месте составляет всего 3,2 км. Противотанковая линия, состоящая из двух рядов бетонных пирамид, протянувшихся на 900 метров от залива Лыу до деревни Теесу, находится в хорошем состоянии. Линия состоит из двух рядов пирамид высотой 0,8 метра, расположенных на расстоянии одного метра друг от друга. На участках довольно хорошо сохранившейся противотанковой линии есть разрывы, указывающие на точки, в которых противник прорвался. До этого места легко добраться - его хорошо видно с дороги, идущей по западной стороне перешейка. На линии есть памятник, открытый в 1969 году. Он представляет из себя высокую бетонную пирамиду, на доломитовой табличке которой высечено: «Противотанковая линия Лыпе-Каймри, построенная в 1941 году».



39

Противотанковая линия Лыпе-Каймри (Lõpe-Kaimri) ●●

Lõu küla, Saaremaa vald, Эстония, Saaremaa, GPS: 58.0701,22.1737



249



Военный городок Деево в деревне Маантеэ расположен на острове Сааремаа, по обе стороны старого шоссе, в паре километров от Военного музея Сырве. Строительство казарм здесь началось в апреле 1940 года после подписания Пакта о взаимопомощи. Городок был построен местной фирмой А. & М. Эденберг. Комплекс состоял из двух казарм, вмещавших 350 спальных мест, столовой, хлебозавода, бани-прачечной, офицерской столовой, фельдшерского пункта и ледяного погреба. На базе размещались подразделения 315-й батареи береговой обороны. Существующие местные хуторские хозяйства были снесены, чтобы освободить место для новых объектов, жителей вынудили покинуть свои родные места. После войны здесь были размещены подразделения, обслуживавшие батареи береговой обороны в окрестностях. Казармы вернулись в эксплуатацию во время холодной войны, на этот раз в них располагались ракетные войска. В июле 1960 года сюда прибыла в/ч № 74907 ракетный дивизион С-75. Они начали строить ракетный склад «Гранит» рядом с казармами. Во второй казарме размещалась единственная радиолокационная рота. В 1972 году на складе «Гранит» хранились три зенитные ракеты, оснащенные ядерными боеголовками. Ракетное подразделение было расформировано в январе 1991 года. Радиолокационная воинская часть покинула деревню Маантеэ в 1992 году. Сегодня здания обветшали до такой степени, что представляют опасность. Металлические двери ракетного склада исчезли. Тем не менее, комплекс остается популярной туристической достопримечательностью, хотя посетители должны помнить о потенциальных опасностях.



40

Советский военный городок в деревне Маантеэ (Maantee) ●

Maantee küla, Saaremaa vald, Эстония, Saaremaa, GPS: 57.9354,22.0692



41

Командный пункт «Стебелевской» береговой батареи № 315 ●

Sääre küla, Saaremaa vald, Эстония, Saaremaa, GPS: 57.9313,22.0202



Командный пункт батареи береговой обороны № 315 расположен в ныне безлюдной части деревни Сааре. Батарея береговой обороны была названа в честь ее командира, капитана Александра Моисеевича Стебеля. Строительство батареи началось в мае 1940 года, и было закончено незадолго до начала Второй мировой войны. Батарея сдерживала силы немецкого десанта в заливе Лыу и обеспечивала прикрытие огнем оборонительной линии Красной армии Лыпе-Каймри. Артиллерия была уничтожена во время отступления Красной Армии в октябре 1941 года, после чего нижние уровни барбетов были затоплены. Комплекс состоял из двух артиллерийских барбетов, на которых были установлены две 180-мм пушки, командный пункт, дальномерная вышка, замаскированная под ветряную мельницу, генератор и отопительная установка. К сожалению, эти интересно спроектированные батарейные позиции расположены на территории, являющейся частной собственностью, и их трудно найти. Таким образом, любителям военной истории придется довольствоваться осмотром командного центра снаружи, поскольку его нижний ярус погружен под воду. Центр был осушен в 2010 году, но уже через несколько месяцев снова наполнился водой.

Военный музей, открытый в 2004 году как исторический зал, расположен в зданиях бывшего советского морского поста пограничных войск деревне Сяэре на мысе полуострова Сырве, на острове Сааремаа. Маяк Сырве, одна из самых популярных туристических достопримечательностей острова, находится в километре от музея. Береговая линия Сааремаа когда-то была усеяна сторожевыми постами, каждый из которых состоял из 20 матросов и офицеров на протяжении всей холодной войны. Их целью было следить за морским движением в Ирбенском проливе, поскольку побережье Сааремаа было морской границей Советского Союза. Военно-историческая выставка представлена в казармах, построенных в 1955 году, и разделена на несколько комнат. В нем представлен обзор событий Первой и Второй мировых войн в Сырве, советской эпохи и современной военной техники НАТО. Более старые предметы были собраны у местных жителей и с близлежащих мест сражений. В дополнение к выставке военной тематики, в других зданиях комплекса теперь размещены экспозиции на морскую и историческую тематику, а также Музей природы Сырве, вход в который бесплатный при наличии билета военного музея. Рядом с музеем находится береговая батарея № 43 времен Первой мировой войны. Бетонные артиллерийские барбаты с закругленными болтами, оборонительные стены двух артиллерийских позиций и песчаная насыпь, на которой когда-то стоял командный центр - это все, что осталось от батареи сегодня.



42

Сырвеский (Sõrve) военный музей, Сырвеская береговая батарея № 43

Sääre küla, Saaremaa vald, Эстония, Saaremaa, GPS: 57.9176,22.0581

+37256359533
mati.martinson@gmail.com



Музей военной атрибутики на острове Сааремаа был создан в 2007 году. Частные коллекции музея состоят из более 12 000 тематических экспонатов. Музей организует тематические походы и реконструкции исторических сражений, демонстрирующих военную историю XX-го века. Музей, занимающий площадь 650 м2, состоит из пяти выставочных залов, открытых для посетителей, в т.ч. есть и выставка под открытым небом (для более крупной военной техники). Центральным элементом зала Освободительной войны Эстонии является пулеметный вагон бронепоезда № 3. На выставке представлены оригинальная униформа, оружие и другое личное снаряжение времен Освободительной войны Эстонии (1918-1920). В Зале исторической униформы представлена оригинальная униформа Эстонских сил обороны и Кайтселийта (Лиги обороны) межвоенной эпохи (1925-1940), униформа времен Второй мировой войны, а также другое снаряжение. В Оружейном зале представлено европейское огнестрельное оружие и табельное оружие 1450-1970 годов. В Зале личного снаряжения и кухонной утвари времен Второй мировой войны представлен обзор предметов солдатского быта. В Зале технического оборудования выставлены средства связи, пушки, минометы, велосипеды, мотоциклы и автомобили.



43

Музей военной атрибутики на Сааремаа (Saaremaa) ●●●●●

Põripõllu küla, Saaremaa vald, Эстония, Saaremaa, GPS: 58.5424,23.0729

+372 56493493
sojavaramuuseum.ee
info@sojavaramuuseum.ee



44

Траншеи Первой мировой войны у пролива Вяйке Вяйн (Väike Väin)

Linnuse küla, Muhu saar, Эстония, Saaremaa, GPS: 58.5815,23.1650

+372 5011566
muhumuuseum.ee
muuseum@muhumuuseum.ee



Хорошо видимый участок траншей Первой мировой войны у пролива Вяйке вяйн расположен рядом с дорогой Куйвасту - Курессааре, недалеко от популярной туристической достопримечательности ветряной мельницы Ээму на острове Муху. Эти траншеи составляют небольшую часть большей площади оборонительных укреплений и сооружений, охватывающих многие километры. Они были вырыты в 1915-1917 годах в качестве оборонительной меры против наступающей немецкой армии и использовались во время обеих мировых войн. Отреставрированный объект является наглядным примером военной истории Муху. Эта зигзагообразная траншея хорошо просматривается. До нее легко добраться, так как она находится рядом с главной дорогой, у парковки. Историческое ограждение из колючей проволоки только дополняет пейзаж. Этот пример военной истории дополняет старинную ветряную мельницу Ээму, объект промышленного наследия неподалеку. Мельница пережила Первую мировую войну, но была разрушена во время Второй мировой войны, а затем восстановлена в 1980 году.

Бывшая ракетная база расположена в государственном лесу Пийри, на острове Муху. Постройка базы была завершена в 1963 году. Аналогичная база была создана в Лийва в 1966 году. Зенитно-ракетный дивизион был создан для защиты западной границы Советского Союза. В состав дивизиона входило около 16 офицеров и 60 срочнотрудовых. На базе имелись электрогенератор, бункер, командный центр и ангары для ракет С-75, которые были первыми ракетами, способными поражать движущиеся объекты. Был также отдельный ангар, предположительно для ракеты с ядерной боеголовкой (вероятно, ОТР-21 «Точка») или ракет С-200. Ракетные ангары, гаражи, бункеры, развалины командного центра и дот с огневыми отверстиями - вот все, что осталось от базы сегодня.



45

Ракетная база в Пийри (Piiri) ●

Piiri küla, Muhu saar, Эстония, Saaremaa, GPS: 58.6074,23.1782

+372 5280387
muhuseikleja.ee/muhu-loodus-ja-opperada
info@muhuseikleja.ee



Эстонский музей железной дороги расположен на территории старых торфяных разработок в Лавассааре, в 17 км к северо-востоку от Пярну. Музей является единственной музейной узкоколейной железной дорогой в стране, здесь среди прочих экспонатов представлен действующий паровоз. В коллекции музея более 80 железнодорожных вагонов, в том числе пять локомотивов и различные технические устройства, большинство из которых выставлено под открытым небом. В бывшем жилом здании работников торфяной промышленности находится выставка, на которой представлено более 700 исторических фотографий, предметов и документов, связанных с узкоколейными железными дорогами Эстонии. Узкоколейная сеть в Эстляндской и Лифляндской губерниях была создана в XIX-XX веках с целью развития региональной промышленности.



46

Эстонская Музейная железная дорога в Лавассааре (Lavassaare) ●

Ülejõe 1, Lavassaare,
Pärnu, Эстония, Pärnumaa,
GPS: 58.5209,24.3505

+372 5272 584
museumrailway.ee
museumrail@suhtlus.ee



47

Церковь-памятник эстонским военным и Памятник героям Освободительной войны в Тори (Tori) ●

Pärnu maantee 1, Tori,
Эстония, Pärnumaa,
GPS: 58.4829,24.8143

+372 5396 0574
Facebook: Eesti Sõjameeste Mälestuskirik Toris,
tori@eelk.ee



У построенной в 1854 г. церкви в Тори сложное прошлое. В 1944 г. отступающая немецкая армия сожгла церковь до основания. Когда в 1990 году началась реставрация храма, в зале церкви уже росли деревья. Церковь была освящена в 2001 году как мемориал всем жертвам Второй мировой войны и теперь известна как Церковь-памятник эстонским воинам. Церковь также используется в качестве концертного зала. Памятник Освободительной войне в Тори был спроектирован скульптором Антоном Старкопфом. Он был открыт в 1923 году, но взорван в 1945 году. Памятник был вновь открыт 30 сентября 1998 года. На нем выгравированы имена 73 павших: в наши дни их на 21 больше, чем на оригинале.

Памятник расположен на площади Независимости в центре Пярну. Выполненный из гранита и спроектированный Каарелом Эльма, Мартом Аас и Микком Мутсо, он был открыт в 2008 году недалеко от театра Эндла того времени. 23 февраля 1918 года «Манифест ко всем народам Эстонии» был впервые публично зачитан с балкона театра Эндла. Манифест был опубликован, и уже 24 февраля в столице Эстонии Таллинне была провозглашена Эстонская Республика. Вся власть переходила Эстонскому комитету спасения, за которым позже последовало Временное правительство Эстонии. 24 февраля 1918 года отмечается по сей день как годовщина основания Эстонской Республики. Театр был сильно поврежден во время Второй мировой войны и позже снесен. Памятник изображает балкон исторического театра в его первоначальной величине. Он повторяет текст манифеста как в орфографии оригинала, так и в современном стиле, а также написан шрифтом Брайля.



48

Монумент в честь провозглашения независимости Эстонской Республики ●

Aia 2, Pärnu, Эстония,
Pärnumaa,
GPS: 58.3851,24.5053

+372 5595 8038
info@parnutours.com



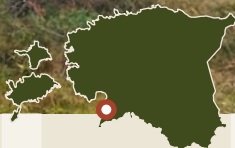
Монумент павшим в борьбе за независимость Эстонии был открыт в 1922 году на Пярнуском кладбище Алеви, его автор - известный скульптор Амандус Адамсон. Памятник был открыт в 1922 году на Пярнуском кладбище Алеви. В 1929 году неподалеку от своей работы был похоронен и сам скульптор - профессор Адамсон. 15 апреля 1945 года памятник был взорван, он разлетелся на куски, которые затем были захоронены неподалеку. Статуя «Мальчика с венком» была закопана местными старшеклассниками в 175 метрах от памятника. К счастью, могилы солдат остались нетронутыми. Гарнизонное кладбище было отреставрировано в 1987 году, а части памятника (включая статую «Мальчика с венком») были раскопаны в 1988 году. 24 февраля 1989 года верхняя часть памятника, найденная в земле на своем первоначальном месте, была открыта вместе гранитной табличкой с надписью: «(1918 1920 / Здесь 16 июля 1922 года был открыт памятник погибшим в войне за независимость / Скульптор Амандус Адамсон / Разрушен в 1945 /24.II 1989 Р.М.С.». Полная реставрация памятника и кладбища проводилась поэтапно. Памятник был вновь открыт 17 июля 1993 года.



49

Пярнуский (Pärnu) монумент павшим в Освободительной войне ●

Alevi kalmistu, Pärnu,
Эстония, Pärnumaa,
GPS: 58.3756,24.5377



50

Тиммканал (Timmkanal) ●

Timmkanali küla, Häädemeeste vald,
Эстония, Pärnumaa
58.12829, 24.5096



7 июля 1941 г. на юге Пярнумаа в районе Раннаметса подразделение красноармейцев и бойцов истребительного батальона численностью примерно 400 человек атаковало дружину, состоявшую примерно из 60 местных жителей. С помощью двух легких танков защитников вынудили отступить за Тиммканал, где они заняли новые позиции. 8 июля истребительный батальон сжег в деревне Раннаметса 14 хуторских домов, здание школы Раннаметса и церкви Выйсте. В Тахуранна произошло сражение между наступающими немцами и отступавшим из Раннаметса истребительным батальоном, в котором он потерял 57 человек убитыми и 8 бойцов были захвачены в плен. По некоторым данным, в боевых действиях с немецкой стороны участвовал 402-й велосипедный батальон под командованием майора Уллерспергера. Эстонские и немецкие подразделения прибыли в Пярну во второй половине того же дня. Место сражения обозначает гранитный валун с черной табличкой.

Рухнуский маяк расположен в самой высокой точке острова, на холме Хаубьерре. В 1875 году компоненты металлического маяка были заказаны у фирмы Forges et chantiers de la Méditerranée, базирующейся в Гавре во Франции. У фирмы T.r.Sautter, Lemonnier & Co был заказан диоптрийный маяк второго класса с непрерывным светом. Компоненты прибыли в 1876 году, а полностью собранный маяк был введен в эксплуатацию в 1877 году. 40-метровая конструкция состоит из цилиндрической трубы, поддерживаемой контрфорсами по бокам. Труба содержит в себе винтовую лестницу, которая ведет в верхнее служебное помещение под комнатой с фонарем. Маяк освещался керосиновой лампой с четырьмя фитилями, ее свет возвышался на 66 метров над уровнем моря. 1 мая 1915 года немцы взорвали фонарную комнату во время боя. Временное служебное помещение было построено в 1921 году. Служебное помещение и комната с фонарем были восстановлены в измененном состоянии в 1936 и 1937 годах по проектам инженера Антса Нийлре. Вспомогательные здания, возведенные рядом с маяком в конце 19 века, все еще стоят на своем месте. Посетители могут осмотреть маяк, резиденцию смотрителя и другие здания, находящиеся под охраной государства, как объект культурного наследия.



51

Маяк острова Рухну (Ruhnu) ●

Ruhnu saar, Эстония,
Saaremaa,
GPS: 57.8014,23.2601

www.ruhnuring.ee



Эта ракетная база расположена в уезде Ляэне-Вирумаа, примерно в 10 км от небольшого поселка Вяйке-Маарья. База Роху была частью Раквереского позиционного района советских ракет с ядерными боеголовками. Руководили базой из Раквере, она была в эксплуатации в 1960-х и 1970-х годах. База была закрыта в 1978 году по причине амортизации. Большинство советских построек находятся в развалинах. Однако, некоторые ракетные, ремонтные и складские ангары и посадочные площадки все еще сохранились.



52

Ракетная база Кадила и Роху (Kadila, Rohu) ●

Raeküla/Avispea küla, Vinni vald, Эстония, Lääne-Virumaa, GPS: 59.1878,26.3463

+372 53405718
heili.tammus@gmail.com




53

Бункер Лесных братьев в Лебавере (Lebavere) ●

Eipri village, Väike-Maarja municipality, Lääne-Virumaa, Эстония, Lääne-Virumaa, GPS: 59.1649,26.4165

+372 53405718
heili.tammus@gmail.com



В 2020 году в лесу Лебавере был вновь открыт бункер «лесного брата». Бункер был построен по воспоминаниям Кальо Тамме - его брат Мартин Тамме скрывался в лесах именно в таком бункере. Мартин Тамм жил в таком бункере посреди леса последние шесть лет своей жизни. В 2001 году приход Вяйке-Маарья построил бункер для посетителей, который к нашему времени уже отжил свой век. Под руководством Общества друзей музея Вяйке-Маарья в лесу были восстановлены тот же бункер и мемориальная доска. Для получения информации и посещения бункера «лесного брата» вместе с гидом свяжитесь с Обществом друзей музея Вяйке-Маарья.

Мемориал расположен недалеко от церкви и кладбища в небольшом городке Авинурме. Сражение произошло в 1944 году, в нем эстонцы были вынуждены сражаться против эстонцев: батальоны 27-го и 921-го эстонских стрелковых полков Красной Армии столкнулись с частями Эстонской гренадерской дивизии войск СС и 300-й особой пехотной дивизии. В 1964 году перед церковью в Авинурме был установлен памятник с надписью: «Слава героям, павшим в Авинурме за освобождение нашей Родины. 20. сентябрь 1944 года».



54

Мемориал сражения при Авинурме (Avinurme) ●

Avinurme kalmistu, Avinurme, Mustvee vald, Эстония, Jõgevamaa, GPS: 58.9793,26.8629

info@mustvee.ee



Скульптура «Скорбящей девы», которая знаменует собой братскую могилу людей, погибших во Второй мировой войне, находится в городе Муствее на побережье Чудского озера. В 1944 году здесь, на заброшенном старообрядческом кладбище, были похоронены красноармейцы, павшие в Муствее и окрестных лесах. По советским источникам, в братской могиле похоронены 264 советских солдата, погибших во Второй мировой войне. 8 мая 1973 года здесь была установлена созданная Эльмаром Ребане бронзовая скульптура под названием «Скорбящая дева», а также надгробный камень, отмечающий братскую могилу.



55

Скульптура «Скорбящая дева». Братская могила павших во Второй мировой войне

Pihkva 29, Mustvee, Эстония, Jõgevamaa,
GPS: 58.8425,26.9482

info@mustvee.ee



56

Военный музей в городе Йыгева (Jõgeva)

Tallinna maantee 17b, Jõgeva, Эстония, Jõgevamaa,
www.pommiauk.ee/muuseum.php
mtupommiauk@gmail.com
GPS: 58.7411,26.3629

RU



Музейный зал расположен в здании Природного центра Саадъярве, в небольшом поселке Экси. Он был открыт в 2002 году от имени и при поддержке Эстонской ассоциации «финских парней», Тартуской волости и Финляндии. В нем представлен обзор сражений в Финляндии и Эстонии, в которых эстонские добровольцы - так называемые «финские парни» участвовали во Второй мировой войне. Здесь вы увидите масштабную модель, изображающую сражения, происходившие в Йыгевском и Тартуском уездах, а также форму, снаряжение, оружие, военные награды, личные вещи и фотографии «финских парней». Посетители могут увидеть восстановленный военный бункер.

Музей расположен в городе Йыгева, у дороги Тарту - Йыгева - Аравете в Йыгеве. Он стал логичным продолжением выставки под названием «1900 -1945», на которой были представлены экспонаты, собранные и подготовленные энтузиастами военной истории. Музей открылся в 2012 году. Здесь представлены местные археологические находки, военные и гражданские вещи, связанные с военной историей, и архивные материалы. Здесь широкий ассортимент оружия, в нем также представлена история военных конфликтов от каменного века до современной эпохи. В музее есть учебный класс для проведения образовательных программ, таких, например, как «Не трогайте бомбы, дети!» для школьников. На почетном месте стоит точная копия бронированного автомобиля Arsenal-Crossley 1927 года, который, после долгой исследовательской работы, был построен сотрудниками музея в 2018 году к празднованию столетия Эстонской Республики.



57

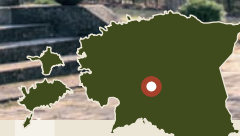
Музей «финских парней» в Центре Ледникового периода

Saadjärve 22, Äksi, Tartu vald, Эстония, Tartumaa,
GPS: 58.5257,26.6763

+372 735 3138; www.puhkaestis.ee/et/
soomepoiste-tuba-muuseum,
aksirk@tartuvv.ee



Монумент по проекту Амандуса Адамсона был открыт на кладбище Сууре-Яани 24 июня 1926 года. На нем изображен древний эстонский вождь Лембиту, раненый, но все еще держащий свой меч высоко над головой. Памятник был снесен дважды: в 1941 году и в 1950 году. Он был восстановлен и открыт заново 23 июня 1990 года. После первого сноса памятника бронзовая статуя самого Лембиту была помещена в сарай, принадлежащий местному исполкому, но возвращена на свое первоначальное место во время немецкой оккупации. После второго сноса памятника в 1950 году поврежденная бронзовая скульптура, у которой теперь не хватает одной руки, была передана музею Вильянди. Новая бронзовая скульптура была отлита для вновь открытого памятника в 1990 году.



58

Монумент Освободительной войны в Сууре-Яани (Suure-Jaani) ●

Suure-Jaani, Põhja-Sakala vald, Эстония, Viljandimaa
GPS: 58.5328,25.4671



59

Музей Вильянди (Viljandi)

Johan Laidoneri plats 10, Viljandi, Эстония, Viljandimaa,
GPS: 58.3634,25.5996

+372 433 3664, +372 433 3316
muuseum.viljandimaa.ee
info@muuseum.viljandimaa.ee



Музей расположен в здании старой аптеки Вильянди. Постоянная экспозиция на обоих этажах демонстрирует историю Вильяндиского уезда на протяжении многих веков. В музее также проводятся разнообразные временные выставки. Часть основной экспозиции посвящена военно-историческому наследию этого региона: Первой мировой войне, Освободительной войне, провозглашению независимости Эстонской Республики и Второй мировой войне. В музее представлены военные коллекции, в том числе коллекции подполковника Мартина-Фридриха Бергмана, подполковника Артура Тенно и полковника Йоханнеса-Августа Веллеринда, состоящие из их личных вещей, оружия, документов, медалей и наград. Также на выставке представлена коллекция медалей, обнаруженных во время реконструкции музея в 1999 году, принадлежащая Сакаламааской дружине Кайтселията (ныне дружина Сакала). Пропагандистские материалы и оружие как немецкой, так и советской армии 1940-1944 годов иллюстрируют годы Второй мировой войны и гибель Эстонской Республики. Часть выставки посвящена имевшим в Эстонии место массовым депортациям и движению сопротивления («лесных братьев»). В музее также демонстрируются панорамные фильмы.

Конная статуя генерала Йохана Лайдонера расположена недалеко от замковых холмов в Вильянди. Памятник, спроектированный скульптором Терье Оявер, был открыт в 2004 году. Посвященная главнокомандующему генералу Йохану Лайдонеру, статуя была первой и, на сегодняшний день, единственной конной статуей в Эстонии. Выдающийся военный и политик, родившийся в этом уезде, стал первым почетным гражданином города Вильянди.



60

Конный памятник генералу Йохану Лайдонеру ●

Viljandi lauluväljak, Viljandi, Эстония, Viljandimaa,
GPS: 58.3619,25.5943



Жилой дом на хуторе Раба в деревне Вардя, где родился генерал Лайдонер, не сохранился. Считается, что он был разрушен уже до Второй мировой войны, так как на его месте в 1937 году был установлен памятный камень. Памятник был снесен в 1940 году, а восстановлен в 1990 году. В последние годы люди регулярно ставят свечи на старой усадьбе в день рождения генерала, 12 февраля.



61

Место рождения генерала Йохана Лайдонера в Вильянди (Viljandi) ●

Vardja küla, Viljandi vald,
Эстония, Viljandimaa,
GPS: 58.3458,25.6262



162



62

Монумент Освободительной войны в Тарвасту (Tarvastu) ●

Jaani park, Mustla, Viljandi vald, Эстония, Viljandimaa,
GPS: 58.2348,25.8625



184

Аэродром Раади представляет собой бывшую военную авиабазу на северо-восточной окраине Тарту. Русский пилот Сергей Уточкин вошел в историю, совершив первый моторизованный полет в Эстонии на биплане «Фарман» над поместьем Раади 14 апреля 1912 года. Барон Липхарт, владелец поместья, летом 1914 года превратил для этого свои сельскохозяйственные угодья во взлетно-посадочную полосу. В межвоенный период - годы независимости Эстонии - в Раади дислоцировалась 2-я эскадрилья авиационного полка. В 1950-е и 1960-е годы аэродром был переоборудован в одну из крупнейших авиабаз в Восточной Европе, на которой размещались стратегические бомбардировщики дальнего радиуса действия. Считается, что последняя посадка самолета в Раади произошла в 1996 году. Планы по реконструкции аэродрома были отменены в 1999 году. С тех пор аэродром был выведен из эксплуатации. Аэродром расположен рядом с поместьем Раади. В 1922 году в усадьбе, которая была экспроприрована у семьи Липартов в 1919 году, был создан Эстонский национальный музей. От воздушных бомбардировок в августе 1944 года дворец усадьбы загорелся и сгорел дотла. В 2016 году в Раади открылось новое здание Эстонского национального музея, расположенное в конце бывшей взлетно-посадочной полосы. Здание длиной 350 метров, возвышающееся над землей, создает впечатление продолжения взлетно-посадочной полосы.

26



63

Бывший военный аэродром Раади (Raadi) ●●

Raadi, Tartu, Эстония,
Tartumaa
GPS: 58.4003,26.7666



185

Музей находится в Тарту, на углу улиц Riia и Pepleri. Это филиал Тартуского городского музея. Музей расположен в печально известном «сером доме» на холме Риямяги, которое КГБ использовало в качестве своего Тартуского штаба в 1940-1950-х годах. Подвал использовался в качестве центра предварительного заключения для политических заключенных. Теперь, много лет спустя, он открыт для посетителей. Некоторые камеры (в том числе те камеры одиночного заключения), а также часть коридора были восстановлены в их первоначальном виде. Выставка в бывших тюремных камерах представляет обзор событий Второй мировой войны, послевоенного антисоветского сопротивления в Эстонии, преступлений, совершенных коммунистическим режимом, и условий содержания в центре предварительного заключения. Идея открытия музея возникла у членов бывшей подпольной группы «Сине-Черно-Белое» - группы студенческого сопротивления в Тарту, которые, посетив места своих бывших застенков, обнаружили, что подвал заброшен и что восстановить прежний вид тюрьмы не составит большого труда. Музей был официально открыт 12 октября 2001 года.



64

Музей тюремных камер КГБ в Тарту ●

Riia 15b, Tartu, Эстония, Tartumaa,
GPS: 58.3733,26.7200

+372 746 1914
linnamuseum.tartu.ee/kgb-kongide-muuseum,
martin.jaigma@muuseum.tartu.ee



65

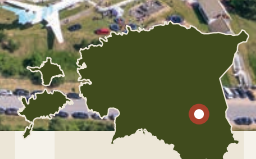
Противотанковая линия Ялака в Тарту (Tartu) ●

Räni, Kambja vald,
Эстония, Tartumaa,
GPS: 58.3458,26.6630



Противотанковая линия Ялака (названная в честь председателя Тартуского исполкома Кристьяна Ялака) представляла собой противотанковый ров, вырытый летом 1941 года с целью остановить наступление немецкой армии по Рижскому шоссе. Тогда он находился недалеко от деревни Ряни, в четырех километрах от Тарту. Часть линии Ялака расположена в Лемматси, еще одной деревне за пределами Тарту, рядом с шоссе E264 в направлении Валги. Другая часть была устроена на правом берегу реки Эмайыги, продолжительно от Яревере до деревни Праага. Советская власть выгоняла всех жителей Тарту в возрасте от 16 до 55 лет, как мужчин, так и женщин, на рытье противотанкового рва. Вскоре захватившие Тарту немцы в 1941 и 1942 годах использовали готовые рвы как место казни узников Тартуского концентрационного лагеря, приговоренных к смертной казни в Тартуском концентрационном лагере. В советское время в память о жертвах террора был установлен памятник, спроектированный Эльмаром Ребане и Вяйно Тамм.

Музей находится в деревне Ланге и занимает площадь в 10 гектаров. Официально он был открыт в 2002 году. Задача музея - сохранить ту часть истории авиации, которая связана с Эстонией, а также демонстрировать и популяризировать авиацию в общем. Основными партнерами музея являются Эстонская авиационная академия, Военно-воздушные силы Эстонии, Авиационная группа пограничной охраны Эстонии и Эстонский военный музей. На выставке представлены пять вертолетов и 33 самолета, в том числе зенитные ракеты. Большинство этих редких экспонатов датируются эпохой холодной войны. В музее собрана хорошая коллекция моделей самолетов и ракет, насчитывающая более 600 экспонатов. Традиционно во вторые выходные июня музей проводит ежегодные Дни Авиации.



66

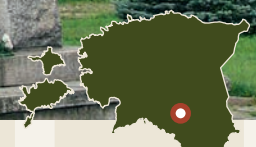
Эстонский музей авиации ●

Lange, Kastre vald,
Эстония, Tartumaa,
GPS: 58.2889,26.7646

+372 5026712
www.lennundusmuuseum.ee
info@lennundusmuuseum.ee



Монумент расположен напротив исторической корчмы «Кывер Кыртс» (построенной где-то между 1807 и 1830 годами) в небольшом поселке Рынгу. Памятник, спроектированный скульптором Александром Эллером, был открыт 30 сентября 1934 года. Бронзовая скульптура, установленная на гранитном основании, изображает героя эстонского эпоса Калевипоэга, защищающего мечом свою мать Линду, которая символизировала Эстонию. Скульптура была разрушена в октябре 1940 года, но затем восстановлена во время немецкой оккупации и вновь открыта 12 октября 1941 года. Памятник был полностью уничтожен в 1948 году. Нынешний памятник, слегка измененный скульптором Виллу Янисом, был открыт 21 мая 1995 года. Он отличается от оригинала тем, что в верхней части памятника находится статуя Линды, а перед памятником - статуя ее сына Калевипоэга, опирающегося на свой меч.



67

Монумент Освободительной войны в Рынгу (Rõngu) ●

Rõngu, Elva vald, Эстония, Tartumaa,
GPS: 58.1423,26.2469



68

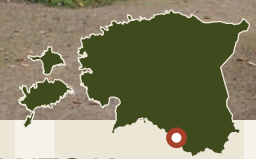
Памятник битве при Паю (Paju) ●

Paju küla, Valga vald,
Эстония, Valgamaa,
GPS: 57.8274,26.1136



Бой у мысы Паю произошел 31 января 1919 года во время Освободительной войны Эстонии. В этом бою сошлись воины Тартуско-Валгаской группы Эстонской Народной Армии и красные латышские стрелки. В результате сражения эстонцы получили контроль над стратегически важным железнодорожным узлом - городом Валга. Юлиус Куперьянов, возглавлявший атаку эстонцев, был смертельно ранен в бою. Этот памятник был спроектирован архитектором Георгом Сааром. Была организована народная кампания по сбору средств на строительство памятника. 12 июня 1938 года генерал Йохан Лайдонер заложил краеугольный камень основания памятника. Строительство основания было завершено в 1940 году, но сам памятник так и не был открыт из-за советской оккупации. Спустя 75 лет после битвы при Паю, 30 января 1994 года президент Эстонии Леннарт Мери наконец-то открыл памятник.

Монумент был открыт на этом Валгаском кладбище 11 октября 1925 года. Он находится на месте одного из крупнейших захоронений павших в Освободительной войне и является местом последнего упокоения более 300 человек. К сожалению, не все похороненные были опознаны, поэтому на памятнике всего 154 имени. Тем не менее в памятнике упоминаются еще 152 человек, которых не удалось идентифицировать. Памятник был опрокинут в сентябре 1940 года, но люди поставили его на место в июле 1941 года. После Второй мировой войны памятник снова был опрокинут, а затем закопан под землю. Монумент был открыт заново в том же месте 27 ноября 1988 года. Фрагменты оригинала были смонтированы вместе. Памятник выглядит скромно. Он состоит из ступенчатого основания, увенчанного ступенчатым же обелиском. Используемый материал - серый гранит.



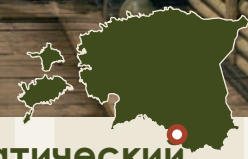
69

Монумент Освободительной войны на кладбище Прииметса (Priimetsa) ●

Priimetsa kalmistu, Valga,
Эстония, Valgamaa,
GPS: 57.7835,26.0480



Музей и тематический парк демонстрируют тематику внутренней безопасности и военной истории Валги и Эстонии. Это место идеально подходит для организации летних детских и молодежных лагерей с полевыми мероприятиями и экскурсией по местам сражения Второй мировой войны у реки Вяйке-Эмайыги. Программа включает в себя мастер-класс по приготовлению горохового супа (популярный армейский суп в Эстонии), использование камуфляжных красок для лица и ориентирование в лесу. Выставка в тематическом парке включает военную технику, артиллерию, вертолет Ми-8, пожарную машину и различные типы пулеметных дотов и морских мин. Экскурсия заканчивается в бункере Лесных братьев, где по предварительному заказу взрослым предлагают крепкий алкогольный напиток «лесных братьев», и бутерброды с копченым салом и луком. Для более серьезных энтузиастов в музее представлена самая большая коллекция оружия в Эстонии. Силы обороны Эстонии, Управление полиции и пограничной охраны, Кайтселийт (Лига обороны Эстонии) и Полиция безопасности организуют в музее демонстрации выполняемых ими обязанностей. К ним присоединяются Латвийская полиция, Пограничная охрана и Государственная пожарно-спасательная служба Латвии. В рамках программы можно посетить район оборонительной линии «Walk» близ Валги, где на реке Вяйке-Эмайыги были реконструированы траншеи и доты на бывших немецких укрепленных позициях.



70

Военный музей-тематический парк в городе Валга, линия обороны «Валк» недалеко от Валги (Valga) ●●●●

Pikk 16a, Valga, Эстония, Valgamaa, GPS: 57.7816,26.0542

+372 76 71 127
www.isamaalinemuuseum.ee/kontakt-ii
valga@isamaalinemuuseum.ee



71


Монумент Освободительной войны в Валге (Valga) ●

Julius Kuperjanovi 65, Valga, Эстония, Valgamaa, GPS: 57.7804,26.0510



Монумент в память о борцах за свободу из Южной Эстонии изображает стоящую на вершине высокого постаamenta статую неизвестного солдата с мечом в ножнах. В одной руке он держит флаг, другая рука вытянута вверх. Первоначальный памятник был открыт в 31-ю годовщину дня рождения лейтенанта Юлиуса Куперьянова 11 октября 1925 года, но был снесен советским режимом в ночь на 21 сентября 1940 года. Заново на своем первоначальном месте на улице Куперьянови в Валге он был открыт уже 16 августа 2013 года. Оригинал памятника был спроектирован в 1925 году Амандусом Адамсоном, который также возглавлял отливку бронзовой скульптуры в Италии. Памятник был восстановлен в натуральную величину скульптором Яаком Соансом. Реставрация была организована Целевой организацией VIKP (Постоянная экспозиция патриотического воспитания в Валге), городским и уездным самоуправлением Валги и Эстонским военным музеем.

Главное здание железнодорожного вокзала Валга (Ленинградское управление транспортного планирования, архитектор: Виктор Цибулин) было завершено в 1949 году. Это удлиненное двухэтажное сооружение с авангардным корпусом и шатровой крышей, архитектурной достопримечательностью которого является семиэтажная квадратная башня. Это один из лучших и самых выдающихся примеров сталинской архитектуры в Эстонии. То, что оно так хорошо сохранилось в своем первоначальном виде, придает ему еще больше значимости. Железнодорожный вокзал был построен вскоре после Второй мировой войны на месте здания царского времени, разрушенного советскими бомбардировками до основания. Поскольку после войны в Валге содержались немецкие военнопленные, вполне вероятно, что они строили и железнодорожный вокзал.



72

Железнодорожная станция Валги (Valga), построенная немецкими пленными ●

Jaama 18, Valga, Эстония, Valgamaa, GPS: 57.7748,26.0529

+372 766 1699
valga@visitestonia.ee



Музей находится в центре города Выру. На выставке представлена история Выромаа с доисторической эпохи до середины XX века. Постоянная выставка также представляет обзор зарождения Эстонской Республики и событий, связанных с Освободительной войной Эстонии в уезде. Кроме того, музей может гордиться одной из самых подробных экспозиций о «лесных братьях» в Эстонии, включая точную копию интерьера бункера «лесных братьев». В выставочном зале регулярно проводятся временные тематические выставки, в их рамках можно посетить музейные уроки на историческую тематику.



73

Культурный центр Выромаа / Музей Выромаа (Vana-Võrumaa)

Katariina allee 11, Võru,
Эстония, Võrumaa,
GPS: 57.8463,26.9921

+372 78 244 79, +372 78 219 39
vorumuuseum.ee
info@vorumuuseum.ee



74

Музейная комната «Лесных братьев» в деревне Нурси (Nursi) (с близлежащим мемориалом и копией бункера)

Nursi raamatukogu, Nursi küla,
Rõuge vald, Эстония, Võrumaa,
GPS: 57.7807,26.8869

+372 787 9331, +372 5331 3107
rouge.kovtp.ee/raamatukogud#Nursi,
nursirk@rauge.ee

Музейная комната открыта в часы работы библиотеки. Бункер расположен на полигоне Сил обороны Эстонии в Нурсипалу, в той части, где нет ограничений по передвижению. Во время учебной стрельбы поблизости могут быть слышны выстрелы. Последний участок дороги, ведущий туда, может оказаться более требовательным для водителей, но в большинстве случаев он все же проходим. Поверхность вокруг бункера может быть мокрой. Сражение при бункере Люкка (Нурси) произошло 28 декабря 1945 года. Девять «лесных братьев» были убиты в перестрелке, а наземный бункер горел дотла. Трех мужчинам удалось прорваться и спрятаться. Место сражения было обнаружено после многолетних поисков в 2008 году. Год спустя у дороги Выру - Валга был открыт памятник этому сражению. Первые раскопки на месте бункера были проведены в 2010 году, и в том же году в бывшем школьном здании в Нурси был открыт музейный зал, посвященный этому сражению. Пишущая машинка, которой пользовались «лесные братья», в настоящее время выставлена в музее Выромаа.



Этот памятник в Вярске был построен в соответствии с историческими проектами и фотографиями скульптора Романа Хаавамяэ, созданными в 1938 году, и является уникальным среди восстановленных памятников Войны за независимость в Эстонии. Первоначально памятник должен был быть открыт в парке Свободы в Печорах, но советская оккупация помешала этому дважды, в 1940 и 1944 годах. Все же памятник нашел свое место 80 лет спустя и открыт в Вярске, новом административном центре волости Сетомаа. Он украшен гербом города Печоры, так как памятник изначально финансировался горожанами того времени. Он посвящен многим погибшим – по некоторым оценкам, в боевых действиях в окрестностях Печор погибло около 350 человек. Монумент высотой пять метров увенчан статуей мужчины с мечом и щитом, орнаментированным тремя леопардами.



75

Монумент в память об Освободительной войне в Петсеримаа (Petseri)

Väraska küla, Setomaa vald,
Эстония, Võrumaa,
GPS: 57.9573,27.6326

+372 5682 1268
www.visitsetomaa.ee
turism@setomaa.ee



Отреставрированная летняя резиденция в стиле модерн генерала Николая Резка расположена на берегу живописного озера Вярсава в Вярске. Центр туристической информации Вярска открылся здесь в 2020 году. Его предназначение - демонстрация уникального наследия региона. На выставке представлен обзор Печорского Северного лагеря Вооруженных сил Эстонии, созданного здесь в 1920-х годах, событий Освободительной войны и тематика использования местных лечебных грязей и минеральной воды в Вярском курорте.



76

Инфоцентр поселка Вярска / Резиденция Резка (Reegi maja)

Pikk 29, Väraska, Setomaa vald, Эстония, Võrumaa, GPS: 57.9483,27.6448

+372 58 878 676
www.setomuuseum.ee
reegimaja@setomuuseum.ee



77

Северный лагерь

Väraska, Setomaa vald, Эстония, Võrumaa, GPS: 57.9435,27.6464

+372 505 4673
www.setomuuseum.ee
info@setomuuseum.ee



Северный лагерь расположен на берегу озера Ерсави, на юге от поселка Вярска, на территории современного Пылваского уезда. Официально Печорский Северный лагерь Вооруженных сил Эстонии (штаб 2-й дивизии). Он был создан в середине 1920-х годов как летний учебный центр кавалерии и артиллерии. Комплекс состоял из казарм, конюшен, офицерского жилья, столовой и роскошного казино. В лагере также были спортивные площадки, площадки для игр в мяч и купальные сооружения на берегу озера. Зоны купания были разделены - для офицеров, для солдат и для лошадей. В центре лагеря находилась площадь для плац-парадов. Артиллерийский лагерь располагался на другой стороне озера, там же была построена лесопилка. Большая часть зданий была разрушена, но казармы и некоторые жилые здания сохранились. На архитектурные объекты можно смотреть только снаружи. По предварительному запросу хутор-музей Вярски может предоставить тематическую программу, посвященную Северному лагерю.

Музей Саатсе расположен в отдаленном уголке юго-восточной Эстонии, в непосредственной близости линии пограничного контроля между Эстонией и Российской Федерацией. В музее новая постоянная экспозиция «Все имеет границу(-цы)», повествующая о государственной границе Эстонии и многовековых особенностях местной приграничной жизни региона Сетомая на фоне политической и военной истории. Она даст посетителям материал для размышлений на тему «границ вокруг и внутри нас». Выставка посвящена особенностям региона Саатсе с аспектами уникального этнического и культурного наследия Сетомая. Музей рассматривает соетскую культуру, сложившуюся в условиях приграничного региона в социальной, природной, культурной, политической, экономической и историко-военной перспективе.



78

Музей сето в Саатсе (Saatsse)

Samarina küla, Setomaa vald, Эстония, Võrumaa, GPS: 57.8859,27.8043

+372 5342 1428
www.setomuuseum.ee/et/saatsse-muuseum
saatsse@setomuuseum.ee



Планы создания этого мемориала «лесным братьям» стали разрабатываться в начале 2013 года, когда Департамент охранной полиции Эстонии идентифицировал тела, найденные в братской могиле в Ридопало, недалеко от города Выру. В сотрудничестве с муниципалитетом Вастселийна, Вырусской дружиной Кайтселийта (Лиги обороны) и Министерством обороны было принято решение о месте на кладбище и проведена необходимая подготовка участка. Перезахоронение 13 бойцов состоялось 21 сентября 2013 года. Год спустя здесь были открыты мемориальные скульптуры, разработанные Мати Кармином, изображающие небольшие ели, вырезанные из камня. 1 ноября 2015 года здесь были перезахоронены еще четыре Лесных брата, тела которых были извлечены из тайной братской могилы в Ридопало. Так здесь появились новые мемориальные ели в память о погибших в трех разных битвах. Настоящие могилы павших в этих битвах остаются неизвестными по сей день.



79

Памятник лесным братьям в Вастселийна (Vastseliina) ●

Vastseliina kalmistu, Vastseliina, Võru vald, Эстония, Võrumaa, GPS: 57.7350,27.2831



80

Хутор «Лесного брата» ●

Vastse-Roosa küla, Rõuge vald, Эстония, Võrumaa, GPS: 57.5701,26.6608

+372 5230850
www.metsavennatalu.ee
metsavennainfo@gmail.com

RU LV



Хутор «Лесного брата» - Метсавенна - находится недалеко от эстонско-латвийской границы, в деревне Вастсе-Рооза. Тематический туристический бункер был открыт в 1999 году. Он предлагает посетителям возможность познакомиться с образом жизни «лесных братьев» как с важной главой в истории Эстонии. Программа включает в себя поиск «лесных братьев» в убежище, посещение бункера, рассказы о реальных событиях, пение песен «лесных братьев» вместе с хозяином хутора. Можно продегустировать перекус «лесного брата» или же основательно подкрепиться по-праздничному. Главной достопримечательностью является бункер, стены которого выложены узкими сосновыми бревнами. Сам бункер встроен в склон холма. В бункере установлены двухъярусные кровати и небольшой столик. Такие типы бункеров использовались в конце 1940-х и начале 1950-х годов сотнями отважных бойцов сопротивления, вынужденных скрываться от властей в лесной чаще.

www.militaryheritagetourism.info

ТУРИСТИЧЕСКИЕ ОБЪЕКТЫ ВОЕННОГО НАСЛЕДИЯ В ЛАТВИИ



№	Объект	Страница
81	Пост погранохраны Мазирбе (Mazirbe)	34
82	Восстановленные землянки немецкой армии в кемпинге «Мелнсилс» («Melnšils»)	34
83	Коллекция автомобилей советской армии	34
84	Маяк Овиши (Oviši) и береговая погранохрана	35
85	Вентспилсский (Ventspils) международный радиоастрономический центр	35
86	Узкоколейная железная дорога «Мазбанитис» («Mazbānītis») в Вентспилском Приморском музее под открытым небом (Ventspils)	35
87	Башня коррекции наводки огня 46-й береговой батареи Вентспилса (Ventspils)	36
88	Маяк Ужава (Užava)	36
89	Музей батальона Рубениса	36
90	Землянка и места сражений батальона Рубениса	37
91	Музей национального движения сопротивления в Ренда (Renda)	37
92	Замок усадьбы Пелчи (Pelči)	37
93	Смотровая вышка Советской пограничной службы - смотровая башня в Павилосте (Pāvilosta)	38
94	Постоянная экспозиция Павилостского (Pāvilosta) краеведческого музея	38
95	Маяк Акменьрагс (Akmeņrags)	38
96	Мемориал жертвам Холокоста в Лиепае (Līepāja)	39
97	Северные форты, Кароста (Karosta)	39
98	Кароста (Karosta)	39
99	Тюрьма Кароста (Karosta)	40
100	Маршрут в Приекуле (Priekule) «По следам Второй мировой войны в Курляндском котле»	40
101	Мемориальный ансамбль Воинского братского кладбища в Приекуле (Priekule)	40
102	Военный аэродром Вайнёде (Vainode)	41
103	Вагон-музей у станции Скрунда (Skrunda) в память о депортации	41
104	Усадьба Скрунда (Skrunda) и экспозиция о радиолокационной станции	41
105	Мемориальный музей Оскарса Калпакса «Айритес» («Aīrītes»)	42
106	Хранилище культурно-исторических и краеведческих материалов «Дом таможи» («Muitas namis») в Эзере (Ezere)	42
107	Музей Курземской крепости в Занте (Zante)	42
108	Поездка на прогулочном катере «Зезер» («Zezen») по озеру Циесерес (Cieceres)	43
109	Кладбище немецких солдат в Салдусе (Saldus)	43
110	Целевой полигон Советской армии в Зварде (Zvārde)	43
111	Бункер национальных партизан в Иле (Īle)	44
112	Маяк и пост береговой погранохраны Мерсрагс (Mērsrags)	44
113	Бункер национальных партизан Петериса Чеверса	44
114	Советский мемориал «Родина-мать» в Тукумсе (Tukums)	45
115	Музей авиации «Скай Зоо» («Sky Zoo»)	45
116	Мемориальное место боёв финских егерей	45
117	Братское кладбище в Лестене (Lestene), мемориальная экспозиция и бункер	46
118	«Тирельу дзитуве» («Tīreļu Džituve»), Прогулка на лошадей по местам Первой мировой войны в Тирели (Tīreļi)	46
119	Землянки и окопы латышских стрелков в Тирели (Tīreļi)	46
120	Музей Рождественских боев и выставка под открытым небом Даугавгравская (Daugavgrīvas) крепость	47
121	Мемориал им. Жаниса Липке	47
122	Рижский (Rīga) музей авиации	48
123	Мемориал жертвам коммунистического террора в Торнякансе (Tornākans)	48
124	Олайнский (Olaine) историко-художественный музей и образовательная тропа времен Первой мировой войны с землянкой	48
125	Комплекс береговой обороны Мангалсала (Mangalsala)	49
126	Советский военный городок в Межгарциемсе (Mežgarciems)	49
127	Коллекция военных велосипедов в Саулкрастском (Saulkrasti) музее велосипедов	49
128	Историческая экспозиция Адажского (Adaži) гарнизона	50
129	Рижское (Rīga) Братское кладбище	50
130	Выставка углового дома «История ЧК в Латвии»	50
131	Музей оккупации Латвии	51
132	Военный музей Латвии	51
133	Музей баррикад 1991 года	51
134	Музей Рижского (Rīga) гетто и Холокоста в Латвии	52
135	Саласпилсский (Salaspils) мемориальный ансамбль	52
136	Остров Смерти	52
137	Центр культурного наследия «Поместье Тинужу» («Tīnūžu muiža»)	53
138	Выставка военного наследия в кафе «Дакота» («Dakota»)	53
139	Экспозиция Историко-художественного музея Айзкраукле (Aizkraukle) «Советские годы»	53
140	Подземные бункеры в Валке (Valka)	54
141	Железнодорожная станция в Валке (Valka)	54
142	Выставка краеведческого музея города Валка (Valka) «Валка – колыбель независимости Латвии»	54
143	Выставка культурного и исторического наследия города Седа (Seda) и сталинская архитектура	55
144	Мемориал воинам, павшим во Второй мировой войне	55
145	Памятник солдатам Вильяндской (Viljandi) школьной роты	55
146	Лиелстраупский (Lielstraupes) замок	56
147	Мемориальное место усадьбы Скангали (Skangali)	56
148	Памятник павшим в боях под Цесисом (Cēsis)	56
149	Железнодорожный мост через реку Рауна (Rauna)	57
150	Памятник роте школьников Цесисского (Cēsis) полка	57
151	Выставка Цесисского (Cēsis) музея истории и искусства в Новом замке	57
152	Историческая выставка «Костер совести»	58
153	Памятник победы в Цесисе (Cēsis)	58
154	Советский секретный бункер в Лигатне (Līgatne)	58
155	«Межа бралы» («Mežabrāļi») – бункер национальных партизан	59
156	Место отдыха «Межа кауяс» («Meža kaujas») и железнодорожный мост через Аматы (Amata)	59
157	Музей Мелани Ванаги и Сибирская землянка	59
158	Музей битв при Море (More)	60
159	Бункер и мемориал национальных партизан в Сермукши (Sērmūkši)	60
160	Этнографическая экспозиция Пиебалги в Инеши (Ineši)	60
161	Алуксненский (Alūksne) музей	61
162	Ракетная база Советской армии в Зелтини (Zeltiņi)	61
163	Железнодорожная станция Гулбене (Gulbene)	61
164	Летний лагерь Латвийской армии в Литене (Līdene)	62
165	Деревянная пешеходная тропа, партизанский лагерь и мемориальное место на болоте Стомпаку (Stompaku)	62
166	Экспозиция «Комнаты Абрене» (Abrene)	62
167	Поэтический амбар Брониславы Мартужевои	63
168	Центр туризма и культурного наследия Лубаны (Lubāna)	63
169	Родной дом полковника Оскарса Калпакса «Лиелсала» («Lielšalas») и последнее пристанище на кладбище Висагалс (Višagals)	63
170	Музей Второй мировой войны в Аглоне (Aglona)	64
171	Коллекция военной техники в Сvente (Svente)	64
172	Даугавпилсская (Daugavpils) крепость	64
173		

Советский пост погранохраны располагался в здании бывшего Морского училища, рядом с ним находится хорошо сохранившаяся советская пограничная вышка. Вторая смотровая вышка находится прямо на берегу моря рядом с парковкой. Смотровые вышки напоминают о временах советской оккупации, когда Мазирбе была закрытой приграничной зоной, и гражданским лицам разрешалось выходить на берег моря только в определенных местах в светлое время суток. Вышка погранохраны - один из наиболее хорошо сохранившихся объектов такого рода на латвийском побережье. Залезать опасно!



81

Мазирбе (Mazirbe) ●

Mazirbe (next to free parking at the beach), Kolkas pag., Talsu nov., Латвия, GPS: 57.6925,22.3265

www.celotajs.lv/lv/e/mazirberobezsardze



82

Восстановленные землянки немецкой армии в кемпинге

«Мелнсилс» («Melnsils») ●

Melnsils, Rojas pag., Talsu nov., Латвия, GPS: 57.6528,22.5733

+371 28605606
www.melnsils.lv
info@melnsils.lv



Кемпинг «Melnsils» расположен на берегу моря, в 10 км от Колки. Здесь построили землянки для ночлега по образцу немецкой армии, учитывая, что у неё здесь был пост погранохраны и место для лагеря во время Второй мировой войны. Солдаты построили себе землянки в дюнах из материалов, найденных в этом районе. Вдоль морского берега в дюнах до сих пор можно найти траншеи.

«Бункер 13» - самый большой из двух бункеров, с тремя двухъярусными кроватями. «Малая землянка» меньше по размеру и оборудована двумя двухъярусными кроватями.

Кемпинг «Мелнсилс» рассчитан на активный отдых и спортивные мероприятия до 300 человек. Рядом находятся Слитерский заповедник, морские скалы, лесные пешеходные тропы. В окрестностях проходят природные велосипедные дорожки. У моря есть палаточные площадки с местами для костра, на берегу расположены двух- и четырехместные домики-бочки. На берегу моря можно сходить в баню и попариться с различными вениками.

Владелец гостевого дома «Pūpoli» Эдгарс Карклевалкс в Дундагском крае уже более 15 лет предлагает отправиться в историческую ознакомительную поездку по северу Курземе на собственноручно отремонтированном грузовике Советской Армии ГАЗ-66 (до 24 человек) и УАЗ-3151 (до 6 человек). Маршрут включает бывшие военные объекты. На территории гостевого дома можно осмотреть автомобили советской армии и другую технику.



83

Коллекция автомобилей советской армии ●

"Pūpoli", Dundaga, Dundagas pag., Talsu nov., Латвия, GPS: 57.5168,22.3587

+371 29197900
www.celotajs.lv/lv/e/pupoligaz66
pupoli9@inbox.lv



Маяк Овиши находится в Таргальской волости, Овиши, на Курземском побережье и является старейшим маяком в Латвии - он был построен в 1814 году. Высота башни маяка Овиши составляет 37 метров. Маяк имеет двухцилиндровую конструкцию: его диаметр составляет 11,5 м, а внутри каменной стены находится вторая башня диаметром 3,5 м. Двухцилиндровый маяк такого типа в 18-19 веках в Европе использовался, в том числе в качестве оборонительного сооружения на случай нападения врага. Музей маяка Овиши обладает самой богатой коллекцией маякового оборудования и предметов морской навигации среди всех маяков-музеев Латвии. В ясную погоду с маяка Овиши можно увидеть маяк Ирбе.

В конце Второй мировой войны в районе маяка Овиши располагался штаб батальона Бемингера немецкой армии и 4-я батарея 530-й морской артиллерийской дивизии с несколькими зенитными орудиями. Вероятно, у подножия маяка находился радиомаяк и инфракрасный приемник (Donau Gerät). Когда-то возле маяка располагался советский пограничный пост, но до наших дней постройки советских времен не сохранились. Здание вокзала Овиши до сих пор находится на территории маяка.




84

Маяк Овиши (Oviši) и береговая погранохрана

Oviši, Tārgales pag.,
Ventspils nov., Латвия,
GPS: 57.5687,21.7159

+371 26264616
www.portofventsipils.lv/lv/brivosta-sabiedribai/bakas
info@vbp.lv



85

Вентспилсский (Ventspils) международный радиоастрономический центр

Irbene, Ances pag.,
Ventspils nov., Латвия,
GPS: 57.5598,21.8614

+371 29230818
www.virac.eu
virac@venta.lv

мический
центр



Вентспилсский международный радиоастрономический центр, известный как «Ирбенский радиотелескоп», находится в Ирбене, бывшем военном городке советской армии. Станция космической разведки «Звездочка» когда-то действовала как военная часть № 51429. Общая площадь объекта составляла 200 га. До 1993 года объект не был достоянием общественности. Изначально здесь находились три антенны, которые позволяли военным перехватывать и прослушивать телефонные разговоры («враждебного запада»).

Ирбене в настоящее время является восьмым по величине радиоастрономическим центром в мире. В настоящее время здесь работает вращающаяся параболическая антенна RT-32 высотой 32 метра, самая большая в Северной Европе и восьмая по величине в мире, а также вторая антенна RT-16 высотой 16 метров. Данный аппарат изучает космические сигналы, самые далекие были получены даже от созвездия Лебедь. Экскурсия включает прогулку по территории бывшего военного городка Ирбене, посещение подземного туннеля и осмотр мемориальной комнаты ракетостроителя Фридриха Цандера в здании «Кристалл».

В Приморском музее под открытым небом в Вентспилсе предлагаются поездки по двум железнодорожным линиям узкоколейной железной дороге или «Mazbānītis»: по кольцевой линии - 1,4 км и по горной линии - 3,0 км. «Mazbānītis» — это поезд, который с 1916 по 1963 год перевозил пассажиров и грузы по узкоколейным железнодорожным путям шириной 600 мм. Это наследие военной истории времен Первой мировой войны, которое когда-то играло важную роль в процветании культуры и экономики севера Курземе, обеспечивая связь между поселениями и рабочие места. Строительство железной дороги шириной 600 мм было связано с Первой мировой войной, когда немецкая армия прибегла к строительству нескольких так называемых железных дорог («поля боя») (нем. Heeresfeldbahn) на оккупированной территории Латвии в 1916 году. Эти железные дороги можно было быстро построить, снести и перенести на другую линию фронта. Узкоколейные железные дороги Латвии продолжали непрерывно работать и в годы Второй мировой войны. На протяжении почти 60 лет узкоколейные железные дороги были единственным безопасным средством перевозки пассажиров, различной сельскохозяйственной продукции и лесоматериалов в города, как зимой, так и летом.



86

Узкоколейная железная дорога Мазбанитис («Mazbānītis») в Вентспилском Приморском музее под открытым небом (Ventspils)

Riņķa iela 2, Ventspils,
Латвия,
GPS: 57.3864,21.5345

+371 63624467, +371 22466099,
muzejs.ventsipils.lv/piejuras-brivdabas-muzejs/
mazbanitis/vesture, brivdaba@ventsipils.lv

35

Отреставрированная Башня коррекции наводки огня 46-й береговой батареи Вентспилса находится на улице Саулриета и доступна для посетителей как смотровая вышка. Эта башня с прилегающими позициями для четырех пушек - единственная батарея береговой обороны в Латвии, которая сохранилась в таком хорошем состоянии со времен Второй мировой войны. По лестнице в башне посетители могут подняться на открытую смотровую площадку, с которой открывается вид на море. Рядом с башней установлен информационный стенд, дополненный QR-кодом, с помощью которого можно посмотреть анимацию об исторических событиях. Рядом с башней обустроена новая улица, большая автостоянка и деревянный мостик над зоной природного заповедника.

Этот военный комплекс был построен в 1939 году, когда началось строительство военных баз СССР в Латвии. 46-я батарея береговой охраны насчитывала четыре позиции для пушек типа Б-13. Первый бой эта батарея приняла 24 июня 1941 года, когда немецкий торпедный катер атаковал порт Вентспилс и был отброшен ответным огнем батареи с берегов Балтийского моря. 28 июня Советская армия взорвала пушки.



87

Башня коррекции наводки огня 46-й береговой батареи Вентспилса (Ventspils) ●

Saulrieta iela, Ventspils,
Латвия,
GPS: 57.3779,21.5266

+371 63624467, www.visitventspils.com/lv/ko-darit-ventspili/1360/?group=10&brivdaba@ventspils.lv



88

Маяк Ужава (Užava) ● ●

Užava, Užavas pag.,
Ventspils nov., Латвия,
GPS: 57.2091,21.4127

+371 63630573, +371 28341836
www.portofventspils.lv/lv/brivosta-sabiedribai/bakas_info@vbp.lv



Маяк Ужава находится в безлюдном месте в 3 км от села Ужава на дюне высотой 28 метров. Маяк был построен в 1879 году. В 1910 году была создана рифленая стена из досок толщиной 7-8 см и каменную насыпь перед маяком, потому что из-за плоского пляжа волны сравняли подножия дюны. Во время Первой мировой войны маяк Ужава сильно пострадал – в результате артиллерийского обстрела была разрушена верхняя цилиндрическая часть башни маяка, а также вспомогательные постройки. Сохранилось только восьмиугольное основание башни, на котором в 1925 году было завершено строительство новой башни маяка Ужава. По внешнему виду новая башня была идентична предыдущей. На протяжении всего существования маяка продолжалось укрепление прилегающего берегового склона. Высота башни - 19 м, высота над уровнем моря - 44 м, маяк виден с расстояния 15 морских миль.

Во время Второй мировой войны, в конце 1944 года, в районе маяка Ужава располагался штаб 113-го немецкого охранного полка с несколькими батареями береговой охраны. У самого маяка находился передовой артиллерийский наблюдательный пост с прожекторами. В конце Второй мировой войны недалеко от маяка Ужава располагалась 7-я батарея 530-й морской артиллерийской дивизии с пятью зенитными орудиями.

Музей батальона Рубениса находится в Угале. Он посвящен боям батальона под командованием Р.Рубениса из группы генерала Я. Курелиса в Курземе в 1944 году, деятельности группы «Курелиеши» и движению национального сопротивления. В музее представлена экспозиция о деятельности Латвийского центрального совета (ЛЦС) и его вентспилсской группы, а также Меморандум ЛЦС, внесенный в Латвийский национальный реестр программы ЮНЕСКО «Память мира» с 188 подписями и фотографиями подписантов. ЛЦС был объединенным центром высшего политического руководства Латвии с подпольным правительством во время оккупации Латвии с 1943 по 1994 год, созданным с целью координации деятельности различных латвийских движений сопротивления по восстановлению государственной независимости Латвии. Музей также предлагает экскурсию по местам, связанным с историей батальона (поселок с реконструированным бункером в Усминской волости, поля сражений в волостях Ренда и Злеку и др.).



89

Музей батальона Рубениса ● ●

"Silmači", Ugāle, Ugāles pag.,
Ventspils nov., Латвия,
GPS: 57.2646,22.0478

+371 26559172
rezistence.lv
rubena.fonds@inbox.lv



Восстановленная землянка 2-й роты батальона Рубениса находится в лесу на берегу озера Ильзикиис, в Усминской волости. К ней можно свободно подойти снаружи в любое время. Экскурсию по землянке нужно бронировать заранее.

Батальон лейтенанта Роберта Рубениса входил в состав воинского подразделения генерала Яниса Курелиса, которое не сдавалось немецкой армии и оказывала ожесточенное сопротивление.

С 14 ноября по 9 декабря 1944 г. в волостях Угале, Усма, Ренда и Злеку шли ожесточенные бои между частями 16-й немецкой армии, частями СД и СС под командованием генерала полиции Фридриха Еккельна и отдельным батальоном армии «Курелиеши» под командованием лейтенанта Роберта Рубениса. Бойцы Рубениса были хорошо вооружены и организованным военным подразделением, которое боролось с обеими враждебными оккупационными властями, и их борьба была самой обширной и продолжительной в истории латвийского национального движения сопротивления. Около 250 немецких солдат были убиты в боях под Рендой и Злеком, потери среди бойцов Рубениса составили около 50 человек. О событиях тех дней свидетельствует восстановленная землянка в лесу - засыпанное дерном, врытое в землю бревенчатое жилище, где когда-то останавливались бойцы батальона Рубениса.



90


Землянка и места сражений батальона Рубениса ●●

Ugāles pag., Ventspils nov.,
Латвия,
GPS: 57.2634,22.1819

+371 26559172, www.visitventspils.com/lv/ko-darit-ventspili/655/?category=117
rubena.fonds@inbox.lv



145



91

Музей национального движения сопротивления в Ренда (Renda)

"Viesturi", Rendas pag.,
Kuldīgas nov., Латвия,
GPS: 57.0496,22.3005

+371 26559172
rezistence.lv
rubena.fonds@inbox.lv



137

Усадьба Пелчи находится в волости Пелчи Кулдигского района. Заказывать экскурсию по замку необходимо заранее. Усадьба Пелчи была построена в 1903–1904 годах. Это авторская работа архитектора Вильгельма Нейманиса и один из самых выдающихся замков усадеб начала 20-го века, в архитектуре которого переплетаются принципы и элементы композиции ренессанса, барокко и югендстиля. С конца 19-го века до 1920 года усадьба принадлежала роду князя фон Ливена. В 1944–1945 гг. в замке усадьбы Пелчи располагался штаб немецкой группы армий «Север» (с 25 января 1945 года - «Курземе»), находящейся в Курземской крепости. Штаб группы армий «Север» переехал из Сигулды в здание усадьбы Пелчи 23 сентября 1944 года с учетом запланированного отступления 18-й армии из Эстонии. Штаб располагался в этом месте примерно до середины мая 1945 года, когда после капитуляции группы армий «Курземе» информация и документы были переданы офицерам Красной армии.



92

Замок усадьбы Пелчи (Pelči) ●

Pelči, Pelču pag.,
Kuldīgas nov., Латвия,
GPS: 56.9189,21.9682

+371 26354396, +371 28219210
pelci.lv, +371 29334403,
tourinfo@kuldiga.lv, visitkuldiga.com



161

Советская пограничная смотровая башня находится на Южном пирсе в Павилосте. Бывшая советская пограничная смотровая башня, которая не использовалась с начала 1990-х годов, теперь превратилась в смотровую площадку с вращающимся на 360 градусов наземным телескопом. Отсюда открывается прекрасный вид на море и корабли, можно также понаблюдать за птицами. Подниматься на башню разрешено только в светлое время суток в летний сезон. Поскольку лестница в башне достаточно крутая, посетителям необходимо оценивать свои способности, состояние здоровья и соответствующие риски. На смотровой башне и на прилегающей территории ведется видеонаблюдение. Зимой башня закрыта для посетителей.



93

Смотровая вышка Советской пограничной службы - смотровая башня в Павилосте (Pāvilosta) ●

Ostmalas 2, Pāvilosta, Dienvidkurzemes nov., Латвия, GPS: 56.8898,21.16829

+371 63498229, +371 29121894
www.pavilosta.lv/lv/turisms/apskatesobjekti/pavilosta, pavilosta@dienvidkurzeme.travel



94

Постоянная экспозиция Павилостского (Pāvilosta) краеведческого музея ●●

Dzintaru iela 1, Pāvilosta, Dienvidkurzemes nov., Латвия, GPS: 56.8895,21.1722

+371 63498276, +371 29226273, www.visitpavilosta.lv/iepazisti-un-izbaudi/category/apskates-objekti pavilosta@dienvidkurzeme.travel



В Павилостском краеведческом музее можно осмотреть выставку «Павилоста - закрытая зона» о жизни Павилосты в годы советской оккупации - исполнительной власти, приграничной зоне, рыбном колхозе, культурной и повседневной жизни. В дополнение к постоянной экспозиции была представлена интерактивная эмоционально насыщенная цифровая выставка на двух языках и аудиовизуальная инсталляция, где можно посмотреть фильм о Павилосте.

В музее создана новая выставка «Золотые песчинки Павилосты». Цифровая выставка позволяет увидеть события прошлого, развитие Павилосты и самые важные события с 1918 года до наших дней. О военном наследии рассказывает раздел освободительной войны о борцах за свободу Латвии и временах советской оккупации.

Маяк Акменьрагс находится в Сакской волости, в 10 км к юго-западу от Павилосты. На маяк можно подняться по винтовой лестнице, и с него открывается вид на море и окрестные леса. Нынешняя башня маяка высотой 37 м была построена в 1921 году, а предыдущий маяк был разрушен во время Первой мировой войны.

Среди других маяков Латвии маяк Акменьрагс выделяется своим расположением в одном из самых опасных для судоходства мест на всем побережье Балтийского моря. Свет маяка указывает на каменную отмель длиной около двух морских миль или 3,7 км, достигающий моря в северо-западном направлении. Глубина моря на этой отмели составляет чуть более двух метров. Место, расположения маяка осталось прежним, но берег с годами отступил. Несмотря на то, что навигационный огонь здесь горел ещё с 1879 года, Акменьрагс пережил несколько кораблекрушений. Самое известное из них – посадка на мель латвийского парохода «Саратов» в сентябре 1923 года. В 1919 году Саратов ненадолго стал резиденцией Временного правительства Латвии. В Акменьрагсе располагался пост погранохраны, здесь можно осмотреть здания Советской армии.



95

Маяк Акменьрагс (Akmenrags) ●

Sakas pag., Dienvidkurzemes nov., Латвия, GPS: 56.8319,21.0580

+371 28350899
www.portofventspils.lv/lv/brivosta-sa-biedribai/bakas, info@vbp.lv



Самый большой памятник жертвам Холокоста в Латвии находится в Лиепае, в дюнах Шкеде. Мемориал посвящен памяти более 3000 лиепайских евреев, убитых во время Второй мировой войны. Он имеет форму национального символа Израиля, Меноры, то есть семирожкового светильника. Контурсы мемориала, которые хорошо видно с высоты птичьего полета, сложены из битых валунов и гранитных блоков. «Светильники» Меноры сделаны из гранитных столбов с выдолбленными на них стихами из Плача Иеремии на иврите, английском, латышском и русском языках.



96

Мемориал жертвам Холокоста в Лиепае (Liepāja) ●

Lībiešu iela, Šķēdes kāpas,
Medzes pag., Dienvidkurzemes
пов., Латвия,
GPS: 56.5997,21.0218

+371 63 480 808, +371 29 402 111
liepaja.travel/darit-un-redzet/memorials-holo-
kausta-upuriem, info@liepaja.travel



97

Северные форты, Кароста (Karosta) ●●●●

Jātnieku iela 25, Liepāja,
Латвия,
GPS: 56.5912,21.0148

+371 26369470
liepaja.travel/darit-un-redzet/ziemelu-forti
info@karostascietums.lv



Северные форты - самая известная и визуально впечатляющая часть Лиепайской крепости. Их историческое название - Крепостная батарея № 1. Форты были построены русской царской армией в конце 19-го века.

Менее чем через 10 лет после постройки - в ноябре 1908 года - Лиепайскую крепость ликвидировали, так как ее строительство было признано стратегической ошибкой. Часть пушек разобрали и перевезли в Каунасскую крепость в Литве, часть переплавили. Здания крепости дважды взрывали, чтобы разрушить укрепления. До наших дней сохранились не взорванные до конца артиллерийские батареи и подземные сооружения. Северные форты, как и Кароста, в советское время были закрытой военной территорией. Будьте очень осторожны при посещении северных фортов. Крутой берег Балтийского моря в Каросте, как и в других местах на латвийском побережье, опасен, поскольку может обрушиться, поэтому ходить под развалинами фортов запрещено.

Кароста является крупнейшей исторической военной территорией в Балтии и занимает почти треть всей территории Лиепаи. Кароста - это уникальный комплекс военных и фортификационных построек на берегу Балтийского моря, который является особенным в истории и архитектуре Латвии и мира. В Каросте можно осмотреть такие объекты военного наследия, как Северный пирс и форты, Реданс, тюрьма Кароста, водонапорная башня Кароста, Свято-Никольский морской собор, мост О. Калпакса и другие.



98

Кароста (Karosta) ●●●●

Karosta, Liepāja, Латвия,
GPS: 56.5786,21.0411

+371 26369470
liepaja.travel/darit-redzet/karosta
info@karostascietums.lv



LV RU EN DE 39

Тюрьма Каросты в Лиепаяе - единственная военная тюрьма в Европе, открытая для туристов. Здание было построено около 1900 года для нужд госпиталя, но никогда не использовалось для этой цели. Тюрьма приспособлена под временное учреждение отбывания дисциплинарного наказания, и служило этой цели до 1997 года.

Власти менялись, а цель учреждения осталась неизменной - заключенными были революционеры, матросы и унтер-офицеры русской царской армии, немецкие дезертиры, враги народа сталинской эпохи, солдаты Советской и Латвийской армии. В настоящее время есть возможность отправиться на экскурсию по тюрьме в сопровождении гида. Во время экскурсии вы сможете осмотреть тюрьму, узнать ее историю, увидеть камеры и карцер, а также услышать интересные и даже мистические истории из тюремной жизни. Любителей пощекотать нервы ждет реалити-игра «За решеткой» или возможность попытаться выбраться из запертых комнат, а самых бесстрашных - ночёвка в тюремной камере. В тюрьме работает Центр для посетителей Каросты, буфет советской эпохи и сувенирный магазин. Услуги гида доступны на всей территории Каросты.




99

Тюрьма Каросты (Karosta)

Invalīdu iela 4, Liepāja,
Латвия,
GPS: 56.5465,21.0213

+371 26369470
karostascietums.lv
info@karostascietums.lv

EN DE



100

Маршрут в Приекуле (Priekule) «По следам Второй мировой войны в Курляндском котле»

Priekule, Dienvidkurzemes
nov., Латвия,
GPS: 56.4391,21.5812

+371 26132442, 634 97950
leismalite.lv/marsruts-pa-2-pasaules-karapedam-kurzemes-katla,
turisms@priekulesnovads.lv

По маршруту в сопровождении гида можно осмотреть поля сражений Второй мировой войны в окрестностях Приекуле. Продолжительность экскурсии может варьироваться в зависимости от интересов путешественников - от 10 км за три часа до 40 км за шесть часов. Экскурсии проводятся круглый год на латышском, русском и английском языках. Посещение необходимо бронировать заранее. Маршрут подходит путешественникам от 13 лет. Самый удобный способ передвижения - на машине или автобусе до 30 мест. Основные остановки: Грамзда, где осенью 1944 года началось наступление Советской армии на позиции немецкой армии в Приекуле. Братское кладбище Приекуле - крупнейшее братское кладбище в Балтии, где похоронено более 23 000 солдат Красной Армии. Приекуле - стратегически значимое место на юге Курляндского котла, где состоялось особенно кровопролитное и тяжёлое сражение. Кроте, где в феврале 1945 года советская армия атаковала немецкие войска, осажденные в Курляндском котле на берегу реки Варта.



Мемориальный ансамбль Воинского братского кладбища в Приекуле, установленный на обочине дороги Лиепая - Приекуле - Шкода, является крупнейшим захоронением советских воинов Второй мировой войны в Балтии, где захоронено более 23 000 советских солдат. Приекульская операция была одним из самых ожесточенных сражений Курземской крепости с октября 1944 года по 21 февраля 1945 года. Битва за Приекуле в феврале 1945 года продолжалась семь дней и ночей без перерыва и закончилась крупными потерями с обеих сторон. Последний памятник выдающегося латышского скульптора К. Зале (1888-1942), который должен был быть установлен в память о борьбе за свободу в Алое, украсил Воинское братское кладбище в Приекуле до тех пор, пока его не превратили в мемориал. В период с 1974 по 1984 годы братское кладбище в Приекуле площадью 8 га было преобразовано в мемориальный ансамбль павшим во Второй мировой войне.

Его авторы - скульптор П. Залькалне, архитекторы А. Золднерс, Э.Салгус и дендролог А. Ласис. В центре мемориала находится изображение Родины-матери высотой 12 м, а имена павших выгравированы на гранитных плитах. До восстановления независимости Латвии каждый год 9 мая здесь очень широко отмечался День Победы.



101

Мемориальный ансамбль Воинского братского кладбища в Приекуле (Priekule)

P14 ceļa malā, Priekule,
Dienvidkurzemes nov.,
Латвия, GPS: 56.4317,21.5988

+371 26132442, 63497950
leismalite.lv/priekules-bralu-kapu-memorialais-ansamblis, turisms@priekulesnovads.lv



40

На аэродроме Вайнёде сохранились 16 ангаров для самолетов советской эпохи и участок длиной 1800 м от взлетно-посадочной полосы, длина которой была 2500 м. Осмотр аэродрома возможен только по предварительной записи. Аэродром Вайнёде был основан во времена независимой Латвии как одна из колыбелей латвийской авиации, а позже стал одним из крупнейших военных аэродромов в странах Балтии. В 1916 году здесь были построены два ангара для дирижаблей немецкой армии. Их задачей было вести разведку и бомбить позиции русской армии. Позже Рига приобрела ангара для дирижаблей и использовала их крыши для постройки павильонов Рижского центрального рынка. В мае 1940 года в Вайнёде была переброшена 31-я стрелковая дивизия Красной Армии, и началось строительство стандартной взлетно-посадочной полосы из бетонных плит.

В конце лета 1944 года частично достроенный аэродром использовался различными немецкими авиационными частями, а в конце Второй мировой войны аэродром использовался авиационными частями Красной Армии, сражавшимися с немецкой группой армий «Курзем». После Второй мировой войны советские военно-воздушные силы дислоцировались в Вайнёде до 1992 года.



102

Военный аэродром Вайнёде (Vainode) ●●●

Vainodes pag.,
Dienvidkurzemes nov., Латвия,
GPS: 56.4083,21.8889

+371 29229743
leismalite.lv/vainodes-lidlauks
inara.avotina@inbox.lv



103

Вагон-музей у станции Скрунда (Skrunde) в память о депортации ●●●

Stacijas iela 2, Skrunde,
Латвия,
GPS: 56.6801,22.0123

+371 29334403
www.skrunde.lv/lv/turisms/apskates-objekti/
skrunde-un-pagasts-/deportaciju-pieminas-
vagon-muzejs
tourinfo@kuldiga.lv

В память о депортациях июня 1941 и марта 1949 года у железнодорожной станции Скрунда установлены мемориальный камень и четырехосный вагон - музей памяти депортаций. Это первый вагон-музей в Латвии, в котором размещена постоянная экспозиция - фотографии, письма, воспоминания, документы и различные вещи, сделанные депортированными. Станция Скрунда была одной из трёх станций - пунктов сбора для людей, подлежащих депортации. Сюда привозили людей из Скрунды и окрестностей Кулдиги. В 1941 году отсюда в Сибирь, в Красноярский край, была депортирована семья первого президента Латвийской Республики после восстановления независимости Гунтиса Улманиса.



В усадьбе Скрунда создана экспозиция, посвященная локатору Скрунды или радиолокационной станции «Скрунда» и операции Латвийского народного фронта в Скрунде. Радиолокационная станция «Скрунда» под кодовым названием «Комбинат» была системой предупреждения о ракетном нападении СССР в западном секторе. Топоним «Скрунда-2» означал особый «городок» (в / ч 18951), когда-то созданный для нужд Вооруженных сил СССР, расположенный в 5 км от Скрунды в направлении Кулдиги. Здесь работала радиолокационная станция «Днепр» и строилась новая, более современная радарная установка «Дарьял». Строительство было остановлено, а 4 мая 1995 года установка «Дарьял» была взорвана. Согласно межгосударственному соглашению, радиолокационная станция «Днепр» была отключена 31 августа 1998 года.



104

Усадьба Скрунда (Skrunde) и экспозиция о радиолокационной станции ●

Pils iela 2, Skrunde,
Латвия,
GPS: 56.6706,22.0235

+371 22113355
www.skrundasmuiza.lv
edgars.vizulis@skrundasmuiza.lv



Музей Оскарса Калпакса «Airītes» расположен между Салдусом и Скрундой, недалеко от автомагистрали А9. В экспозиции представлена обширная информация о полковнике Оскарсе Калпаксе и его батальоне, показана история создания Латвийской национальной армии и мемориального комплекса «Airītes». Экспозиция музея раскрывает полковника Оскарса Калпакса как личность, как солдата и борца за независимость Латвии. Экспозиция дополнена записями воспоминаний в аудиоформате (на латышском, английском, немецком языках). Они выделяют важность исторических событий 1918/1919 гг. для защиты латвийской государственности. Здание музея отреставрировано. Вход свободный, экскурсия с гидом платная. Можно посетить зону отдыха, парк, полосу препятствий, различные занятия. Имеется зал для семинаров до 30 мест.



105

Мемориальный музей Оскарса Калпакса «Айритес» («Airītes») ●

"Airītes", Zirņu pag.,
Saldus nov., Латвия,
GPS: 56.6784,22.1553

+371 22017465
www.karamuzejs.lv/ok
airites@karamuzejs.lv



106

Хранилище культурно-исторических и краеведческих материалов «Дом таможи» («Muitas pams») в Эзере (Ezere) ● ●



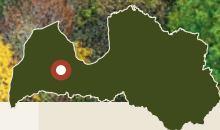

«Muitas pams» («Дом таможи») находится в Эзере, недалеко от дороги Салдус - Мажейкяй у латвийско-литовской границы. 8 мая 1945 года в этом здании был подписан акт о капитуляции немецкой группы армий «Курляндия» (Kurland), запертой в Курляндском котле. Считается, что в Эзере фактически закончилась Вторая мировая война. В доме таможен размещена экспозиция о событиях конца Второй мировой войны и экспозиция истории Эзереской волости с древних времён и до наших дней. Утром 7 мая 1945 года командующий Ленинградским фронтом маршал Л. Говоров направил руководству группы армий «Курзем» ультиматум с требованием сложить оружие. Стороны подписали акт о капитуляции 8 мая, предусмотрев нем процедуру капитуляции, пункты сбора оружия, объем документов и информации, которые необходимо предоставить, и другие практические мероприятия.

"Ezeres Muitas punkts",
Ezere, Ezeres pag.,
Saldus nov., Латвия,
GPS: 56.4027,22.3695

+371 29475438, 63842152
turisms.saldus.lv/kur-doties/ko-skaitit/
militarais-mantojums-un-objekti
antra.ozoli@gmail.com

Музей Курземской крепости – это обширная частная коллекция, посвященная событиям Второй мировой войны в Курземе. Музей расположен в селе Занте Тукумского района, в месте, которое является частью истории борьбы Курземской крепости. В экспозицию музея входят предметы военной истории, военная техника, восстановленные окопы и бункеры.

«Курземская крепость» и «Курляндский котел» - наиболее часто используемые термины для описания сражений между немецкой и Красной армиями в Курземе с 1944 по 1945 годы. Эти сражения, или «Курземские сражения», примечательны тем, что немецкая армия отражала крупномасштабные атаки Красной Армии в частично изолированном районе в то время, когда армии союзников взяли Берлин, а Германия капитулировала. Части Латышского легиона были одними из лучших боевых подразделений в Курземе. Латышские легионеры верили, что бои позволят тысячам жителей Латвии избежать преступлений Красной Армии против мирного населения. Спустя долгое время после окончания войны в Курземе находили множество её свидетельств – солдатские могилы, остатки разрушенной техники, вооружения и окопы.



107

Музей Курземской крепости в Занте (Zante) ●

Skolas iela 8a, Zantes pag.,
Tukuma nov., Латвия,
GPS: 56.8357,22.7352

+371 29442311
www.kurzemesvietoksnis.viss.lv
ilgvars48@inbox.lv



Во время поездки на прогулочном катере «Zezen» по озеру Циецерес вдоль Броцени вы можете послушать аудиогид и рассказ капитана об озере Циецерес и городе Броцени на его берегу, событиях Второй мировой войны у озера Циецерес, траншеях по обоим берегам озера и на острове Озолу, а также о Танковой дороге рядом с нынешней смотровой вышкой и затонувшем в озере танке. Аудиогид доступен на четырех языках - латышском, литовском, английском и русском. Прогулка длится 1 ч. 15 мин.




108

Поездка на прогулочном катере «Зезер» («Zezen») по озеру Циецерес (Cieceres)

Brocēni, Saldus nov.,
Латвия,
GPS: 56.6869,22.5612

+371 26858777
www.facebook.com/kugitiszezer
kugiszezer@gmail.com



109

Кладбище немецких солдат в Салдусе (Saldus)


"Tērplī", Novadnieku pag.,
Saldus nov., Латвия,
GPS: 56.6127,22.4595

+371 63807443,
tiksc@saldus.lv
tic@saldus.lv



Кладбище немецких солдат в Салдусе находится у шоссе Салдус-Эзере. Здесь перезахоронено более 27 000 немецких солдат. С 1 мая по 1 октября в мемориальном зале можно увидеть выставку, посвященную шести сражениям Курземской крепости. Экскурсии можно забронировать на субботу и воскресенье. Также доступен реестр солдат, захороненных на Кладбище немецких солдат в Салдусе, и реестр немецких солдат, погибших по всей Латвии. В экспозицию вошли фотографии, предметы и памятные вещи, подаренные музею родственниками солдат. Исследования военных захоронений и перезахоронения солдат ведутся с 1997 года. Работы продолжаются, поскольку исследованы еще не все захоронения. Фамилии перезахороненных солдат указывают на то, что помимо немцев и австрийцев в немецкую армию были призваны латыши, эстонцы, литовцы, норвежцы, датчане и представители других национальностей.

Полигон Зварде находится в Звардской волости Салдусского района. Это бывший целевой полигон военной авиации СССР, занимающий более 24 000 гектаров. На территории бывшего полигона можно осмотреть несколько объектов: Офицерский курган, развалины церкви Зварде и Керклини, кладбище Рители, бывшую военную базу «Лапсас» и другие. До Второй мировой войны на месте смотровой башни располагался дом «Вайрогу». При строительстве полигона то, что осталось от хозяйства - стены, остатки яблоневое сада, а также часть развалин усадьбы Вещварде – скопилось в одном месте, образовав холм, на котором была построена смотровая башня. Она использовалась как наблюдательный пункт для координации тренировочных маневров армии. Это место в народе называют Курганом. С холма открывается вид на бывший полигон и лесные массивы природного парка и заповедника Зварде. Место подходит для наблюдения за птицами. Окрестности Кургана не благоустроены.



110

Целевой полигон Советской армии в Зварде (Zvārde)

Zvārdes pag., Saldus nov.,
Латвия,
GPS: 56.5644,22.6255

+371 63807443
turisms.saldus.lv/kur-doties/ko-skatit/militarais-mantojums-un-objekti
tiksc@saldus.lv; tic@saldus.lv



Бункер национальных партизан Иле находится в Ильских лесах Зебреной волости. Партизаны построили бункер, чтобы пережить там зиму 1948/49 года. Бункер 9x6 м вмещал 30 человек, запасы продовольствия, оружия и боеприпасов. 17 марта 1949 года 24 партизана, которые тогда находились в бункере, вели свой последний бой против армии Комитета Государственной Безопасности, или ЧК. В нападении на национальных партизан участвовало 760-е объединенное подразделение войск КГБ в составе солдат и офицеров 261-го, 36-го и 32-го полков 5-й дивизии КГБ, дислоцированных в Латвии, из которых 600 входили в группу блокирования, 120 в группу разведки и 40 в резервную группу. В бою 15 партизан были убиты, 9 взяты в плен и вместе со сторонниками высланы в Сибирь. В память об этом историческом событии бункер в Иле был отреставрирован и сейчас доступен для посещения.



111

Бункер национальных партизан в Иле (Īle) ●

Zebrenes pag.,
Dobeles nov., Латвия,
GPS: 56.5788,22.9249

+371 28675118, 26136682, www.dobele.lv/lv/
tourism/pieminekli-un-pieminas-vietas/iles-na-
cionalo-partizanu-bunkurs-un-pieminas-vieta,
turisms@dobele.lv



112

Маяк и пост береговой погранохраны Мерсрагс (Mērsrags) ●

Bākas iela 60, Mērsrags,
Mērsraga pag., Talsu nov., Латвия | +37163237704
GPS: 57.3659,23.1199 | tic.mersrags@talsi.lv



Маяк Мерсрагс находится в селе Мерсрагс, примерно в 1 км к северу от центра Мерсрагса. Маяк начал работать в 1875 году. Высота маяка 21,3 м. Маяк представляет собой отдельно стоящую, цилиндрическую, клепанную железную конструкцию, башню высотой 18,5 метров, нижняя часть которой усилена железобетонными опорами. Наверху башни устроен обходной балкон на железных опорах. Башня маяка производится на фабрике «Sotera, Lemonier & Co» в Париже, поэтому этот маяк в народе называют «французиком». В конце 1944 года возле маяка располагалась батарея 1003-й артиллерийской дивизии немецкой армии с прожекторами диаметром 60 см. В мае 1945 года руководство нацистской Германии планировало перебросить в этот район 15-ю латышскую гренадерскую дивизию СС, но эти планы не осуществились, поскольку латвийские солдаты капитулировали перед западными союзниками. Возле маяка Мерсрагс сохранились развалины здания, где во времена СССР для нужд советских пограничников находился большой выдвижной прожектор для освещения моря. Рядом с маяком находится вышка для наблюдения за птицами. Осмотр по предварительной записи. Необходимо связаться с Туристическим информационным центром Мерсрагс.

Бункер национальных партизан Петериса Чеверса находится в приходе Лауциенской волости, примерно в 4 км от шоссе Талси-Упесгрива. К бункеру ведет тропинка, усыпанная щепой. Отремонтированный бункер площадью 31 м2 представляет собой бетонный каркас, отделанный круглыми бревнами для создания аутентичной атмосферы. Группа капитана Чеверса завершила строительство бункера в лесу недалеко от Вандзене в конце октября 1949 года. Там планировалось провести зиму 1949-50 гг. 3 февраля 1950 года местный лесничий сдал партизан, и бункер подвергся нападению армии ЧК численностью более 300 солдат. На тот момент в бункере находилось 19 человек - 17 мужчин и две женщины. Шесть партизан пали в этом неравном бою, но остальным удалось с боем прорвать два кольца оцепления чекистов. До конца зимы партизаны укрывались в окрестных домах у своих сторонников, а весной группа воссоединилась, пока в ноябре 1950 года она не была захвачена и уничтожена. После нападения войск ЧК бункер был взорван, и до восстановления от здания оставалась только яма с водой.



113

Бункер национальных партизан Петериса Чеверса ●●

Laucienes pag., Talsu nov.,
Латвия,
GPS: 57.3087,22.9143

+371 26 469 057
visittalsi.com
tic@talsi.lv



Мемориал братского кладбища времен Второй мировой войны в Тукумсе - один из крупнейших памятников времён советской оккупации в Латвии. Он находится на Калненском кладбище и виден с улицы Революцияс. Мемориал был открыт во время советской оккупации в 1985 году в честь победы Красной Армии над Германией. Он посвящён погибшим в разное время за советскую власть. «Родина-мать» была одним из самых распространенных образов, использованных при создании многих мемориалов.

Памятник служил средством коммунистической идеологии и пропаганды, символически усиливая присутствие оккупационного режима в Латвии. После капитуляции Германии Красная Армия воспринимала Курземе как территорию, отвоеванную у врага, а не освобождённую часть СССР. Репрессивные власти и армия начали (зачистку Курземе).

Были задержаны, зарегистрированы и проверены мужчины в возрасте от 16 до 60 лет. По опасности мужчины – жители Курземе приравнивались к военнотружущим капитулировавшей Германии. Наступила вседозволенность Красной Армии и волна преступлений - убийства, изнасилования, грабежи, аресты и «исчезновения людей». Только национальные партизанские отряды оказали вооружённое сопротивление. Для ликвидации всякого сопротивления советские власти сформировали карательные батальоны, в том числе в Тукумском уезде. Волна насилия и террора достигла пика в 1949 году, когда по всей Латвии прошли депортации жителей.



114

Советский мемориал «Родина-мать» в Тукумсе (Tukums) ● ●

Kalna kapi, Tukums,
Tukuma nov., Латвия,
GPS: 56.9659,23.1362

+371 28311557
www.visittukums.lv
tic@tukums.lv



115 Музей авиации «Скай Зоо» («Sky Zoo») ●

„Jūrmala Airport”, Smārdes pag., Tukuma nov., Латвия,
GPS: 56.9427,23.2198

+371 20202165
www.jurmalaairport.com
info@jurmalaairport.com




Музей авиации «Sky Zoo» находится в Смардской волости Тукумского района, на территории аэропорта «Jūrmala Airport», на территории бывшего военного аэродрома Тукумса. Выставлены самолёты Як-40, Ан-2, СУ22М4, ПЗЛ ТС-11 «Искра», вертолёт МИ-24. В экскурсию по аэродрому входит осмотр ангаров, капонилов, техники инженерно-технической службы. Аэродром использовался для нужд как немецкой, так и советской армии. Во время советской оккупации аэродром был одним из важнейших армейских аэродромов на территории Латвии.

Размещённые там истребители предназначались для атаки кораблей противника и бомбардировки береговых укреплений. В ночь на 9 ноября 1975 года на аэродром Тукумса поступила боевая тревога - вражеский военный корабль был обнаружен и подлежал уничтожению в территориальных водах Советского Союза, в Рижском заливе. Несколько самолётов вылетели из Тукумса. Оказалось, что это был советский военный корабль «Сторожевой», на котором произошло вооружённое восстание против действующей советской власти. Когда самолёты достигли военного корабля, произошёл двусторонний бой. Лидер повстанцев Валерий Саблин, офицер ВМФ СССР, был ранен, что положило конец восстанию. Он был приговорён к смертной казни как предатель Родины. Это было одно из самых драматических событий, свидетелем которых были о недовольстве существующим режимом и приближении его краха.

Мемориальный комплекс находится в Тукумском районе недалеко от шоссе Слока - Талси, между Рагациемсом и Клапкальциемсом в прибрежных дюнах Рижского залива. Памятный знак был установлен в 1997 году на месте, где во время Первой мировой войны находились позиции финских егерей. Финские егеря были немецким армейским подразделением, сформированным во время Первой мировой войны и состоявшим в основном из национально настроенных финских добровольцев, которые покинули территорию Российской империи и перебрались в Финляндию. Подразделение было тайно сформировано как 27-й Королевский прусский резервный батальон немецкой армии.

В немецкой армии егеря были традиционными и элитными воинскими подразделениями. Основное внимание при обучении уделялось высокой мобильности подразделения, боевым возможностям и сложным и разносторонним навыкам солдат. Целью солдат была борьба за независимость Финляндии от России. В состав отряда входило почти 2000 человек, участвовавших в боевых действиях на территории Латвии. Финские егеря имели большие заслуги в создании финского государства и его армии. Сегодня здесь можно найти окопы в красивом приморском лесу с видом на море. Рядом с окопами установлен памятный знак. Он сделан из гранитного камня, который раньше использовался для укрепления оборонительной линии Маннергейма в Финляндии во время Зимней войны (1939-1940 гг.).



116

Мемориальное место боёв финских егерей ●

Шоссе Sloka-Talsi, между Ragaciems и Klāpkalnciems, Engures pag., Tukuma nov., Латвия, GPS: 57.0402,23.3937

+371 67509545
pasts@daba.gov.lv



Братское кладбище в Лестене находится в Тукумском районе, в Лестене, рядом с церковью Лестене. Строительство Братского кладбища в Лестене началось в 1998 году. Это второе по величине солдатское кладбище в Латвии, где вместе похоронено более 1300 латышских legionеров. Только после восстановления Латвийской Республики стало возможным перезахоронить из различных мест латышских солдат, павших во время Второй мировой войны. Латышский легион был боевой единицей немецкой армии, сформированной в основном из незаконно мобилизованных жителей Латвии. Солдаты восприняли свое участие в легионе как борьбу за восстановление независимости Латвии, несмотря на то, что она проходила в рядах вооруженных сил Германии, и что Германия оккупировала Латвию. Латышские legionеры воевали против Красной Армии, которая ликвидировала независимость Латвии, уничтожила ее армию и совершала преступления против мирного населения. В немецкой армии сражалось от 110 000 до 115 000 солдат, от 30 000 до 50 000 из которых лишились жизни на поле боя. Центральный образ Братского кладбища «Родина - Мать - Латвия» создала скульптор Арта Думпе. Через дорогу в здании бывшего трактира разместилась экспозиция, посвященная истории Латышского легиона. Совместно с членами Союза латышских офицеров под руководством капитана Яниса Слайдиньша здесь был построен такой же подземный bunker, в каких жили солдаты и офицеры на линии фронта.



117

Братское кладбище в Лестене (Lestene), мемориальная

экспозиция и bunker ●

"Pienotava", Lestene, Lestenes pag., Tukuma nov., Латвия, GPS: 56.7729,23.1370

+371 26247095, 26522079
www.visittukums.lv



118

«Тирелю дзитаве» («Tīreļu Dzītave»), Прогулка на лошадях по местам Первой мировой войны в Тирели (Tīreļi) ●

"Šinšilas", Tīreļi, Valgundes pag., Jelgavas nov., Латвия, GPS: 56.8345,23.5982

+371 29461166, 26544243
tiredudzitave.mozello.lv
lvdestilati@gmail.com

Прогулку на лошадях по местам сражений Первой мировой войны в Тирели предлагает «Tīreļu Dzītave» - небольшое частное хозяйство и производство крепких алкогольных напитков недалеко от Тирельского болота у Калнциемского моста через Лиелупе и Музея Рождественских боёв. Конные прогулки проходят по маршруту Яунмарупе - Тирели и Тирели - Яунберзе, знакомство с окрестностями, памятными местами, окопами, Ложметейкалсом и другими историческими памятниками. В «Tīreļu Dzītave» содержатся лошади той же породы, которая использовалась во время Первой мировой войны. Также предлагается экскурсия по территории производства напитков и осмотр сельскохозяйственных животных. Есть места для отдыха, пикников и кемпинга.



Землянки и окопы латышских стрелков в Тирели находятся в Бабитской волости Марупского района, недалеко от Антиньского кладбища латышских стрелков и бывшего склада медикаментов. Во время Первой мировой войны здесь находились оборонительные позиции латышских стрелков Российской Императорской армии. В песчаных холмах построен комплекс траншей и наземных землянок. Окопная, позиционная, траншейная война - самые популярные синонимы, описывающие Первую мировую войну и подчеркивающие важность укреплений. Они были созданы на основании исследований военных инженеров, адаптированы к окружающей среде и развитию новых вооружений. Ежедневная работа солдат заключалась в постоянном укреплении обороны.

Они давали землянкам имена, напоминающие о родных местах, чтобы мысленно быть ближе к дому, забывая о реальности войны. Линии траншей противнику занять было сложно. По мере развития вооружений их защита становилась все труднее. Крыши землянок были укреплены, чтобы выдерживать попадание артиллерийских снарядов. Траншеи были вырыты с изменением направления, чтобы взрывы причиняли как можно меньший ущерб. Транспортные проходы образовывали «карманы» - временные укрытия во время артиллерийского огня, защищавшие солдат от шрапнели и осколков. Сегодня часть укреплений отреставрирована, есть возможность осмотреть 3 восстановленные землянки и участок траншей длиной 100 м.



119

Землянки и окопы латышских стрелков в Тирели (Tīreļi) ●

Tīreļi 1, Trenči, Babītes pag., Mārupes nov., Латвия, GPS: 56.8805,23.7446

+371 29128731
rigasmezi@riga.lv



Мемориальный парк и музей Рождественских боев находится в Валгундской волости Елгавского края, в домах «Мангали». Музей является филиалом Латвийского военного музея, он был открыт в 2005 году и находится на территории, где проходили Рождественские бои. В местах сражений до сих пор сохранились уникальные укрепления времен Первой мировой войны. В экспозиции музея представлены предметы, найденные на полях сражений. Восстановленные укрепления можно увидеть в рамках экспозиции под открытым небом. Рядом с музеем проложены туристические маршруты и образовательные тропы. Экспозиция фортификаций и выставок времен Первой мировой войны под открытым небом открыта для посетителей каждый день. В окрестностях Ложметейкална сохранились уникальные свидетельства укреплений времен Первой мировой войны. Здесь находится смотровая башня высотой 27 м, с которой открывается панорамный вид на места Рождественских боев. Рождественские бои, пожалуй, самое известное и драматичное событие Первой мировой войны в Латвии. Оно занимает особое место в военной и культурной истории Латвии. Бои в основном связаны с нападением латышских стрелков на части немецкой армии, которое произошло в особо тяжелых и неблагоприятных условиях. Небывалый случай, чтобы крупномасштабная боевая операция начиналась без артиллерийской поддержки.



120

Музей Рождественских боев и выставка под открытым небом ●

Mangaļi, Valgundes pag.,
Jelgavas nov., Латвия,
GPS: 56.8300,23.7019

+371 28349259, +371 67228147
www.karamuzejs.lv/zm
mangali@karamuzejs.lv



121

Даугавгривская (Daugavgrīvas) крепость ●●●

Birzes iela 2, Rīga, Латвия,
GPS: 57.0436,24.0422

+371 28204051
www.facebook.com/daugavgrivas.cietoksnis



Даугавгривская крепость находится на острове Даугаврива в устье реки Бульупе в Даугаве, вход с улицы Бирзес. Крепость была построена в 17-м веке для защиты от врага направления на административный, торговый и промышленный центр – Ригу. Позже крепость стала главным укреплением береговой обороны Латвийской армии с несколькими опорными пунктами. Оборонительные укрепления и их система являются одними из самых ценных объектов военного наследия Латвии. Крепость – яркий свидетель военной истории Латвии. Например, во время Крымской войны (1853-1856 гг.) латышские и эстонские команды пушечных кораблей обучались в Даугавгривских укреплениях. Это были боевые части для защиты местных портов и побережья от атак британского военного флота. Во время Первой мировой войны здесь формировались Даугавгривские роты земессардзе – первые латвийские боевые подразделения, еще до латышских стрелков. В наши дни вы можете осмотреть территорию крепости. Рядом находится Приморский природный парк Кометфорртс, а на другом берегу Даугавы – укрепления Мангальсала.

Мемориал Жаниса Липке находится на Кипсале в Риге. Не исключено, что музей Жаниса Липке – лучше всех «спрятанный» музей в Риге. Скрытность мемориала не только реальная, но и символическая. Он был построен на месте подземного убежища для спасения людей во время Второй мировой войны и немецкой оккупации. Там Жанис Липке и его семья спасли 55 евреев. Сегодня рядом с домом семьи Жаниса Липке возведен мемориал. Мемориальное здание «Черный сарай» представляет собой символическое здание, в котором было предоставлено и получено убежище. Облик здания заимствован из старых осмоленных амбаров рыбаков и моряков Кипсалы, построенных из елей с характерным цветом и запахом смолы. Уникально не только историческое повествование этого места, но и способ общения музея с посетителями. Образ переключается с описанием Ноева ковчега в Библии, а также с выброшенной на берег и перевернутой лодки. Эта лодка исполнила своё предназначение. Концепция мемориала основана на правде места и истории, на свидетельствах, связанных с ними. Это история о стремлении человека к свободе, невероятном спасении и доверии. Дорога к музею также позволяет ознакомиться с историческими зданиями Пардаугавы.



122

Мемориал им. Жаниса Липке ●

Mazais Balasta dambis 9,
Rīga, Латвия,
GPS: 56.9540,24.0845

+371 67202539
www.lipke.lv
info@lipke.lv



Рижский музей авиации находится в деревне Скулте Марупского района, на территории аэропорта «Рига», рядом со смотровой площадкой. Это туристическая достопримечательность, созданная в рамках частной инициативы, и открытая в 1997 году. Коллекция создавалась более 50 лет. Авиационная техника получена из Латвии, России, Польши, Украины, Чехии и США. Это одна из самых больших и ценных коллекций в Европе. Идея создания Латвийского музея авиации насчитывает не менее 80 лет. История латвийской авиации восходит ко временам создания первых летательных аппаратов. Латвийские пилоты были среди тех, кто участвовал в достижении множества мировых рекордов. После Первой мировой войны и войны за независимость Латвии были сформированы военно-воздушные силы латвийской армии, и возникла необходимость сохранить исторические свидетельства. В 30-е годы 20-го века появилась возможность начать работу по созданию музея. В его коллекции уже находятся особо ценные исторические свидетельства. Вторая мировая война помешала этой идее, и коллекция пропала. Сегодня насчитывается около 40 самолетов, в основном произведенных в Советском Союзе. Выставка знакомит с историей советской авиации.



123

Рижский (Rīga) музей авиации ●

Skulte, Mārupes pag.,
Mārupes nov., Латвия,
GPS: 56.9191,23.9611

+371 26862707
www.airmuseum.lv
muzej@inbox.lv



124

Мемориал жертвам коммунистического террора в Торнякалнсе (Torņakalns) ●

Vilkaines iela возле ж/д станции
Torņakalns, Rīga, Латвия,
GPS: 56.9321,24.0898

+371 67181692
www.rigaspieminekli.lv
rpa@riga.lv

Мемориальный комплекс находится на железнодорожном вокзале Торнякалнс в Риге. Он посвящен жителям Латвии, депортированным в июне 1941 года. Изначально планировалось установить памятник на Эспланаде, но позже было решено поставить его возле станции Торнякалнс. Мемориальный комплекс состоит из пяти разорванных каменных изображений, символизирующих «разрушенные семейные очаги и три депортированных поколения». Скульптор, создавший каменные скульптуры - Паулс Яунземс, архитектор - Юрис Пога. Мемориал 14 июня 2001 года открыла тогдашний президент Латвии Вайра Вике-Фрейберга. Рядом со зданием вокзала находится товарный вагон и памятный знак депортированным жителям Латвии. Памятный камень с надписью «1941» представляет собой необработанный валун высотой 1,2 метра. Автор памятного знака - скульптор Оярс Фельдбергс.



Экспозиция Олайнского историко-художественного музея рассказывает о периоде советской оккупации в Олайне. На территории музея проложена образовательная тропа времен Первой мировой войны, на которой восстановлены элементы укреплений. На месте оборонительной линии русской армии времен Первой мировой войны заново построена землянка русских солдат, виден фрагмент стрелковой башни. В Яунолайне, на повороте в Плаканциемс, находится железобетонное укрепление времен Первой мировой войны. Во время Первой мировой войны в этом районе происходили боевые действия между русской и немецкой армиями. Латышские стрелковые части участвовали в разведке и различных операциях. Болотистая местность сделала его трудным для обороны, но очень важным местом боев в истории Латвии. Олайне образовалось благодаря удобному расположению между Елгавой и Ригой, где в настоящее время находится Яунолайне. Оно находилось недалеко от усадьбы Олайне. В свою очередь, современное Олайне было построено во время советской оккупации, когда здесь начали развиваться промышленные предприятия.



125

Олайнский (Olaine) историко-художественный музей и образовательная тропа времен Первой мировой войны с землянкой ● ●

Jelgavas iela 9-37, Olaine,
Olaines nov., Латвия,
GPS: 56.7904,23.9368

+371 22057669
www.olainemuzejs.lv
muzejs@olaine.lv

48



Прибрежные укрепления расположены в Риге, на Мангалсале, в устье Даугавы в море напротив Даугавгривы. Здесь вы можете увидеть укрепления, построенные разными армиями (русской, латвийской, немецкой и советской). Укрепления Мангалсала предназначались для защиты города Риги от вражеского флота. Эта территория долгое время сохраняла свое стратегическое значение. После Первой мировой войны у латвийской армии еще не было сильного военного флота. Морская граница была длинной, и защита побережья стала затруднительной. Латвийская армия получила фортификационные сооружения, построенные Российской империей в конце 19-го - начале 20-го века, и расширила систему обороны. Артиллерия Даугавгривы и Мангалсала должна была обстреливать вражеские корабли, пытающиеся прорваться в устье Даугавы, а опорные пункты в устьях Лилелупе (Юрмала) и Гауи (Царникава) должны были остановить высадку противника. Для защиты побережья имелся один специально оборудованный бронепоезд, который обеспечивал артиллерийскую поддержку и дополнительные силы в направлении Саулкрасты или Юрмала. Целью укрепления стратегических объектов было усиление эффективности оружия за счет специальных сооружений и рельефа местности. Укрепление береговой охраны было рассредоточено на большой территории, чтобы уменьшить влияние врага в случае войны.



126

Комплекс береговой обороны Мангалсала (Mangaļsala)

Mangaļsalas iela, Rīga,
Латвия,
GPS: 57.0668,24.0628

+371 26980327
www.pargajieni.lv
janis@pargajieni.lv



127

Советский военный городок в Межгарциемсе (Mežgarciems)

Mežgarciems, Carnikavas
pag., Ādažu nov., Латвия,
GPS: 57.1032,24.2351

+371 29326285
www.tourism.carnikava.lv
tic@carnikava.lv



Музей велосипедов находится в Саулкрасты, недалеко от Белой дюны, автомагистрали А1 и железнодорожной станции «Пабажи». Коллекция музея основана на наиболее интересных с технической точки зрения примерах из истории развития велосипедов, найденных в Латвии. Это самая большая коллекция велосипедов в странах Балтии, которая насчитывает около 60 велосипедов произведенных и используемых в Латвии, включая велосипеды армейского образца. В начале 20-го века наличие и преимущества велосипедов стали широко использоваться в армии. Для быстрого передвижения были созданы специальные велосипедные отряды. Велосипедисты легче вели разведку, неожиданно атаковали противника и были более маневренными на обширной территории, чем пехота. После Первой мировой войны в Латвийской армии также были велосипедные подразделения с армейскими велосипедами латвийского производства. Солдат, входивший в состав велосипедного отряда, должен был соответствовать строгим требованиям. Он должен был быть сильным, с хорошим зрением, слухом, здоровым сердцем и легкими. Вес не менее 80 кг, рост 165-180 см. В латвийской армии было требование, что хорошо подготовленный велосипедист должен преодолевать 80-100 км в течение дня, а форсировано - до 150 км. Зимой, когда нельзя было ездить на велосипедах, ходили на лыжах. Велосипедист должен был уметь пройти на лыжах 50-60 км в день. Многие военные велосипедисты стали профессиональными спортсменами.



128

Коллекция военных велосипедов в Саулкрастском (Saulkrasti) музее велосипедов

Rīgas iela 44a, Saulkrasti,
Saulkrastu nov., Латвия,
GPS: 57.2419,24.4011

+371 28883160, +371 29276832
www.velomuseum.lv
info@velomuseum.lv



Историческая экспозиция Адажского гарнизона находится в Адажском районе, Кадага, на территории Адажского национального учебного центра. Посетив экспозицию, вы сможете ознакомиться с военной техникой и бытом солдат. Рядом находится крупнейший военный полигон в странах Балтии и уникальная территория для тренировок. История полигона началась в конце 20-х годов 20-го века, он был создан под Ригой, в окрестностях Лиласте. После Первой мировой войны и войны за независимость Латвии в раздираемой войной стране создавалась латвийская армия. Народ Латвии столкнулся с войной и безразличным отношением иностранных армий. За относительно короткое время армия превратилась в многочисленную военную силу большими солдатскими резервами. Полигоны и летние лагеря приблизили повседневную жизнь солдат к условиям войны, позволив им улучшить свои навыки и знания. Железнодорожная ветка Рига-Саулкрасты, построенная в начале 1930-х годов, стала важной для развития полигона Лиласте или Гауя. Она позволяла перевозить боеприпасы и технику, а также служила целям защиты побережья. Во время советской оккупации полигон значительно расширился, символизируя размах милитаризации Советской армии. Гарнизон - набор воинских частей, которые постоянно или временно дислоцируются на определенной административной территории. Полигон - место отработки технических средств и тренировки войск.



129

Историческая экспозиция Адажского (Ādaži) гарнизона

Национальный учебный центр Адажи, Кадага, Ādažu nov., Латвия, GPS: 57.1010,24.3645



130

Рижское (Rīga) Братское кладбище

Aizsaules iela 1B, Rīga, Латвия, GPS: 56.9854,24.1474

+371 67181692
www.rigasbralukapi.lv
rpa@riga.lv



Для посещения открыто бывшее здание Комитета госбезопасности СССР – «ЧК». Здесь чекисты сажали в тюрьмы, допрашивали и убивали граждан Латвии, которых оккупационный режим считал врагами. В здании размещается выставка Латвийского музея оккупации, посвященная операциям ЧК в Латвии. Тюремные камеры, коридоры, подвал и двор можно обойти вместе с гидом. Дом 1911 года постройки - один из самых красивых в Риге. Известный в народе как «Угловой дом», это самый страшный символ советского оккупационного режима в Латвии - один из столпов власти СССР. ЧК работал в «Угловом доме» во время оккупации с 1940 по 1941 год и позднее с 1945 по 1991 год.

Политические преследования напрямую затронули десятки тысяч жителей Латвии. Борьба с противниками советской власти продолжилась и после Второй мировой войны. После смерти Сталина методы работы ЧК несколько изменились. На смену физическим пыткам пришел психологический террор. Большинство агентов ЧК были латышами (52%). Русские составляли вторую по численности группу - 23,7%. 60,3% агентов не были членами Коммунистической партии. Высшее образование было у 26,9% агентов. Система была разработана для вовлечения местного населения и, таким образом, получения контроля над обществом. Списки сотрудников и служебные дела находятся в России. Они недоступны латвийским властям и исследователям.

50



131

Выставка «История операций КГБ в Латвии»

Brīvības iela 61, Rīga, Латвия, GPS: 56.9582,24.1244

+371 66154276, +371 27875692
www.okupacijasmuzejs.lv
kgb@omf.lv



Экспозиции музея включают историю Латвии с 1940 по 1991 год в период оккупации нацистской Германии и Советского Союза. «Дом будущего» - это проект реконструкции и расширения, а также новой экспозиции Музея оккупации известного американского латышского архитектора Гунарса Биркертса. Музей оккупации Латвии был создан в 1993 году. Он хранит долгое время скрываемый исторический рассказ о судьбе латвийского государства, его народа и земли, находившегося под контролем двух иностранных тоталитарных властей с 1940 по 1991 год. По состоянию на конец 2020 года коллекция музея насчитывала более 70 000 единиц (документы, фотографии, письменные, устные и вещественные доказательства, предметы и памятные вещи).

Эксперты музея записали более 2400 видеодоказательств, и это одна из крупнейших коллекций по теме оккупации в Европе. События, затронувшие народы Латвии, Литвы и Эстонии, являются ярким свидетельством опыта народов под властью двух тоталитарных режимов.




132

Музей оккупации Латвии ● ●

Latviešu Strēlnieku
laukums 1, Rīga, Латвия,
GPS: 56.9468, 24.1066

+371 67211030, +371 67212715
www.okupacijasmuzejs.lv
omf@latnet.lv



133

Латвийский военный музей ● ● ● ●

Smilšu iela 20, Rīga, Латвия,
GPS: 56.9513, 24.1086

+371 67223743
www.karamuzejs.lv
administracija@karamuzejs.lv



Военный музей Латвии находится в Старой Риге, недалеко от Памятника Свободы, в Пороховой башне - старинном оборонительном сооружении. В музее 11 экспозиций. На выставке представлено различное оружие, документы, униформа, награды и другие предметы, относящиеся к войне и повседневной жизни солдат. Военный музей Латвии - один из старейших музеев Латвии. Его история началась во время Первой мировой войны. Коллекция музея создана в основном из предметов с полей сражений и личных вещей солдат. После создания Латвийского государства основной целью музея стало создание экспозиции о военной истории Латвии и активной роли ее жителей в защите своей земли.

В 1937 году музей был расширен за счет пристройки и технически был одним из самых современных музеев того времени в Европе. Пороховая башня - одна из бывших крепостных башен Риги. Упомянется в 1330 году как Песчаная башня. В 1621 году, когда Рига была окружена шведскими войсками, башня была разрушена. В 1650 году была построена новая башня для хранения пороха и оружия. После сноса городских укреплений Пороховая башня - одно из самых ценных свидетельств оборонительной системы Риги.

Музей расположен в Старой Риге, недалеко от Рижского Домского собора. Основан в 2001 году для сохранения исторических свидетельств событий 1991 года в Латвии. Можно посетить виртуальную экскурсию по музею. В январе 1991 года в Литве Советская армия открыла огонь по людям, собравшимся у Вильнюсской телебашни, и вошла туда на танках. В ответ на эти события демонстрация в Риге собрала около 500 000 человек, которые выразили поддержку литовцам и готовность продолжать путь к независимости Латвии.

Дабы не допустить повторения подобных событий в Латвии, жители начали строить баррикады на узких улочках Старой Риги, чтобы предотвратить возможное нападение Советской армии на защитников баррикад. Баррикады строили у различных стратегических объектов не только в Риге, но и по всей Латвии. В баррикадах приняли участие около 50 000 человек со всей страны. Время баррикад было народным движением, которое способствовало восстановлению латвийской государственности. В мировой истории это яркий пример ненасильственного сопротивления.



134

Музей баррикад 1991 года ●

Krāmu iela 3, Rīga,
Латвия,
GPS: 56.9486, 24.1060

+371 67213525
www.barikades.lv
info@barikades.lv



Музей Рижского гетто и Холокоста в Латвии находится в Риге, недалеко от Рижского центрального рынка и Рижского пассажирского вокзала. Музей открыт в 2010 году на месте городских складов. Он расположен в исторической части города, рядом с границей бывшего еврейского гетто. Территория гетто уникальна тем, что архитектурно не изменилась со времен Второй мировой войны. Это памятник трагедии еврейского народа. Политика Германии по Еврейскому вопросу в Латвии до конца 1939 года выражалась в попытках немецких дипломатов и политиков повлиять на правительство Латвии, чтобы оно приняло меры против евреев, ограничив их свободу. С эмиграцией балтийских немцев в 1939 году информированность посольства Германии о настроениях населения и событиях в Латвии, уменьшилась. Когда Красная Армия оккупировала Латвию и манипулировала обществом, некоторые евреи поддержали новую оккупационную власть. Перед лицом наступления режима на общество в целом поддержка резко упала. Однако среди населения образовался глубокий раскол, который позже стал использоваться следующим оккупационным режимом - немецким. Германия надеялась, что евреи будут подвергаться погромам и расправам, но этого не произошло. В планы Германии были внесены коррективы, которые сначала предусматривали создание еврейского гетто, а затем уничтожение евреев.



135

Музей Рижского (Rīga) гетто и Холокоста в Латвии ●

Maskavas iela 14A, Rīga,
Латвия,
GPS: 56.9414,24.1173

+371 67791784
www.rgm.lv
rgm@rgm.lv



136

Саласпилсский (Salaspils) мемориальный ансамбль ●

Salaspils, Salaspils nov.,
Латвия,
GPS: 56.8729,24.3026

+371 67216367
www.salaspilsmemorials.lv
salaspils.memorials@gmail.com



Саласпилсский мемориал и историческая выставка находится в Саласпилсском крае, в 1,2 км от автомагистрали А6 Рига-Даугавпилс. Саласпилсский мемориал был открыт в 1967 году на месте Саласпилсского лагеря времен Второй мировой войны. Это место, окружено мифами и полуправдой, используется для советской пропаганды; Пример оккупационных властей в Латвии – это пример нацистских преступлений и коммунистической идеологии. В Саласпилсе был репрессивный лагерь, входивший в пенитенциарную систему Германии. У него были сходства с концентрационными лагерями, но он не являлся таковым. Лагерь был создан для того, чтобы в рижских тюрьмах не находилось чрезмерное количество заключенных. Лагерь представлял собой «расширенную полицейскую тюрьму». Заключенными были самые разные люди - евреи, военнопленные Красной армии, дезертиры, политические заключенные, преступники, проститутки, члены латвийского движения сопротивления, балтийские солдаты на службе немецкой армии или полиции и другие.

Одновременно в лагере находилось до 2200 заключенных. Основными причинами смерти (~ 2000 человек) были недоедание, условия труда, телесные наказания и болезни.

Группа островов расположена в Даугаве, на южной стороне водохранилища Рижской ГЭС, ближе к Даугмале. Остров Смерти - одно из самых страшных и легендарных полей сражений Первой мировой войны. В 1915 году, когда русская армия отступила из Курземе и Земгале, некоторые части остались на левом берегу Даугавы, где они заняли позиции для борьбы с немецкой армией. Берега реки были соединены мостом. Здесь произошел один из самых крупных случаев применения химического оружия на территории Латвии. Латышские солдаты прозвали это место «Островом Смерти», а солдаты других национальностей - «адам». Позиции на Острове Смерти имели стратегическое и символическое значение. Для латвийских солдат это была часть оккупированного немцами Курземе. Бои происходили на берегу Даугавы возле Икшкиле, и в сознании они ассоциировались с боями предков во время крестовых походов. В настоящее время сюда можно добраться на лодке. Видна незатопленная территория водохранилища Рижской ГЭС. Сохранился памятник, спроектированный Э. Лаубе. Кое-где реконструированы элементы оборонительных позиций. Информационный стенд находится на берегу Даугавы у холма Кабелю в Икшкиле.



137

Остров Смерти ●

Daugmales pag., Kekavas nov.,
Латвия,
GPS: 56.8346,24.4421

+371 25412566
www.kekava.travel/lv/apskates-vietas/item/50
turisms@kekava.lv



Центр культурного наследия «Tīnūžu muiža» находится в Огрском районе, в селе Тинужу, в 7 км от городов Огре и Икшкиле. Первые письменные сведения о поместье относятся к 16-му веку. До середины 18-го века поместье считалось хозяйственным производством небольшими постройками. Со временем оно превратилось в крупное хозяйство. Во время Первой мировой войны в этом районе между русской и немецкой армиями происходили бои, в которых сражались и латышские стрелки. Во время войны за независимость в поместье Тинужу располагались штаб 1-го Валмиерского пехотного полка Латвийской армии и парк бронированных автомобилей. В 1932 году поместье было передано Латвийскому союзу инвалидов войны, который обеспечивал их жильем и заботился о ветеранах. Во время Второй мировой войны, в 1943 году в поместье Тинужу из Эстонии была переведена немецкая армейская часть «FAT 212». Это была группа фронтовых диверсантов, готовивших солдат к борьбе с Красной Армией.

Латвийских солдат также обучали разведке, тактике партизанской войны и саботажу. Хозяйский дом поместья Тинужу был разрушен, когда Красная армия пошла на Ригу. Сегодня вы можете увидеть выразительный пейзаж с историческими зданиями на берегу реки Маза Югла. Выставки, посвященные историческим событиям, в том числе о латышских стрелках, можно увидеть в Центре культурного наследия «Поместье Тинужу».



138

Центр культурного наследия «Поместье Тинужу» («Tīnūžu muiža») ●

"Kraujas", Tīnūžu pag.,
Ogres nov., Латвия,
GPS: 56.8683,24.5700

+371 26669452
www.facebook.com/Tinuzumuiza
kaspars.spelis@gmail.com



139

Выставка военного наследия в кафе «Дакота» («Dakota») ●

Priežu iela 1, Ciemupe, Ogresgala
pag., Ogres nov., Латвия,
GPS: 56.7817,24.6495

+371 25985923
www.visitogre.lv



Кафе «Dakota» находится в Огрском районе, в Сиемупе, на краю автомагистрали А6. Выставка военного наследия сочетает в себе увлечения хозяина и его интерес к военной истории с бизнесом – кафе. Здесь можно перекусить и заодно осмотреть военную технику, оружие, солдатскую экипировку, летательный аппарат конца 20-го века. Экспозиция доступна для посетителей в часы работы кафе. Экскурсии доступны только на русском языке, требуется предварительная регистрация.

Экспозиция расположена в бывшем доме культуры Айзкрауклеской волости. Она отражает жизнь, работу, досуг, образование и культуру советского человека, а также историю создания Айзкраукле (в советское время - Стучка) и Плявиньской ГЭС. Здесь можно осмотреть «Красный уголок» с агитационными материалами того времени, кабинет партийного функционера, типичную советскую квартиру с гостиной, кухней, ванной, туалетом и соответствующими атрибутами. Некоторые помещения посвящены советской медицине, туризму, спорту и репрессиям. В центре экспозиции - просторный зал с автомобилями советского производства. Создание экспозиции в 2016 году. начал Историко-художественный музей Айзкраукле, разместив ее на трех этажах. В настоящее время это крупнейшая в странах Балтии выставка такого типа, посвященная советской оккупации.



140

Экспозиция Историко-художественного музея Айзкраукле (Aizkraukle) «Советские годы» ●

Kalna iela 20, Aizkraukle,
Aizkraukles nov., Латвия,
GPS: 56.6150,25.2247

+371 65123351, +371 64901022
www.aizkrauklesmuzejs.lv



Бункеры Валки находятся в центре Валки, на левой стороне улицы Аусекля, рядом со школой Адама Терауда. Бункеры можно осмотреть только снаружи. Бункеры Советской армии в Валке были одним из самых секретных мест в Советской Латвии, куда можно было попасть только по спецпропускам. С 1953 по 1989 год здесь располагался резерв стратегической ракетной связи Советской Армии. Для постройки бункеров большие автомобили с 16 колесами привезли крупные железобетонные блоки. Когда все три бункера были построены, их засыпали щебнем для дополнительного укрепления и теплоизоляции. В бункерах размещался резервный центр стратегической ракетной связи, который находился в подчинении Ленинградского центра связи.



141

Подземные бункеры в Валке (Valka) ●

Tālavas iela 23, Valka,
Valkas nov., Латвия,
GPS: 57.7758,26.0164

+37164725522
<http://visit.valka.lv>
tib@valka.lv



142

Железнодорожная станция в Валке (Valka) ●●●

Poruka iela 4, Valka,
Valkas nov., Латвия,
GPS: 57.7743,26.0027

+37164725522
<http://visit.valka.lv>
tib@valka.lv



Железнодорожная станция в Валке находится в конце улицы Порукка, рядом с железнодорожными путями, которые сегодня не используются. Здание вокзала можно осмотреть только снаружи, есть информационные щиты о важности железной дороги в Валке / Валге. Рядом со зданием вокзала установлен мемориальный камень в память о депортированных в Сибирь 14 июня 1941 года. Здание вокзала построено примерно в 1896/97 году. Изначально здесь были проложены узкоколейные железнодорожные пути на участке Валка - Руйена - Пярну. Железная дорога сильно пострадала во время Первой мировой войны. После прохождения государственной границы железнодорожная станция Валка (Валка II) стала пограничной станцией. В конце сентября 1920 года в Валку прибыла специальная комиссия Железнодорожного управления, которой было поручено провести переговоры и заключить с Эстонией договор о перевозке пассажиров со станции одной страны на станцию другой. Пути между станциями Лугажи, Валка и Валга, которые образовывали треугольник между собой, также имели стратегическое значение для разворота бронепоездов в обратном направлении. В советское время армия СССР использовала станцию для доставки баллистических ракет в Валку. В ночь с 13 на 14 июня 1941 года произошла массовая депортация латвийского населения во внутренние районы СССР. Без приговора суда, предварительного предупреждения и объяснений в вагонах для скота из Валки и окрестностей с железнодорожной станции Валка было депортировано более 90 человек. В сентябре 1944 г. при отступлении немецкой армии станция была разрушена.

Краеведческий музей Валки находится в Валке, на правой стороне улицы Ригас, в историческом здании Видземской учительской семинарии. С 1853 по 1890 год в здании действовала семинария учителей видземских приходских школ. До 1881 года ею руководил Янис Цимзе, латышский педагог и основоположник хоровой культуры. После закрытия учительской семинарии здание на протяжении 80 лет служило различным образовательным, культурным и бытовым потребностям. С 1970 года в здании расположен краеведческий музей города Валка. Постоянная экспозиция музея «Валка - колыбель независимости Латвии» задумана как рассказ об общественно-политических событиях в Валке с 1914 по 1920 год, когда Латвия стала независимым государством. Экспозиция отражает подготовку к организации Латвийского государства и формирование северной латышской бригады в Валке. Через четыре смысла - Путь, Совет, Штаб и Дом - экспозиция рассматривает темы о городе Валке, беженцах, основании ЛЗС (1917 г.), ЛПНП (1917 г.), Латвийском временном национальном театре (1918 г.), Исколате - учреждении Временного правительства Советской Латвии, Армии Северной Латвии (1919 г.), генерале Петерисе Радзиньше. Помимо традиционных способов экспонирования коллекции на выставке успешно применяются интерактивные мультимедийные решения.



143

Выставка краеведческого музея города Валка (Valka) «Валка – колыбель независимости Латвии» ●

Rīgas ielā 64, Valka,
Valkas nov., Латвия,
GPS: 57.7683,26.0058

+37164722198, <http://muzejs.valka.lv>
muzejs@valka.lv



Город Седа изначально строился как рабочий поселок, одновременно со строительством торфяного завода в 1953 году. Строительство торфяного завода было объявлено Всесоюзной стройкой коммунистической молодежи, сюда съехались молодежь со всего Советского Союза. Это определило характер и лицо села. В 1954 году Седа получила права рабочей деревни. В 1961 году рабочий поселок был переименован в поселок городского типа. 14 ноября 1991 года поселок городского типа с сельской местностью приобрел статус города Седа с сельской местностью. В Доме культуры «Седа» можно увидеть экспозицию культурно-исторического наследия. Планшеты, размещенные в выставочном зале, отражают историю развития окрестностей Седы, начиная с исторического периода, когда вместо города Седа расширялась собственность хозяйства («Саланиеши»), до строительства города Седа.

Экспозиция содержит рассказы о причинах и процессе создания этого города, историю Седского торфяного завода и другие документальные свидетельства. Основу экспозиции составляют историко-архивные материалы - протоколы, постановления, приказы. Для того, чтобы ярче воспринять этот период истории, в выставочном пространстве оборудован кабинет «начальника» с характерными для того времени реквизитами. Экспозицию дополняют предметы быта советских времен и различные документальные свидетельства.



144

Выставка культурного и исторического наследия города Седа (Seda) и сталинская архитектура ●

Parka iela 21, Seda, Valmieras nov., Латвия,
GPS: 57.6505,25.7543

+371 28323986
www.visit.valmiera.lv



145

Мемориал воинам, павшим во Второй мировой войне ●

Lucas iela 2A, Valmiera,
Valmieras nov., Латвия,
GPS: 57.5400,25.4330

www.visit.valmiera.lv



Мемориальный ансамбль в Валмиере был открыт в 1985 году. Советские солдаты Второй мировой войны, погибшие в районе Валмиеры, и жертвы нацистского террора, были перезахоронены на Братском кладбище. Авторами мемориального ансамбля являются скульпторы Зигрида Рапа, Юрис Рапа, архитекторы Эвалдс Фогелис, Янис Лейниекс, Янис Руткис, Андрис Витолс и инженер-конструктор Иварс Велдрумс. Для украшения мемориального ансамбля использовался аллажский известняк. Главное изображение ансамбля – расколота я липа на гербе Валмиеры. По бокам ансамбля расположены две скульптуры, символизирующие ритм жизни и смерти. Фигуры, обращенные к Гауе, образуют полукруглое пространство, обозначая грань между прошлым и настоящим. Со стороны города общий образ представляет собой натяжную арку.

Фигура солдата, руками образующего диагональ для поддержки погибшего товарища, обращена к зрителю, идущему со стороны города по мосту. На террасе захоронения солдат выстроены так, чтобы те, кто сражался бок о бок, лежали под одним пластом дерна. Композиция «Золотая яблоня» размещена отдельно на нижней террасе мемориала. Здесь находится перезахоронение евреев, отмеченное гранитной плитой. Некоторые элементы, в том числе бронзовые яблоки, которые были помещены под растущую яблоню и на которых авторы зашифровали послание ансамбля, исчезли в 1990-х годах. Рядом с мемориалом можно сосканировать QR-код аудиогuida и послушать информацию на латышском, русском, английском, эстонском и немецком языках.

Памятник павшим воинам Вильяндской школьной роты в Сталбе находится на перекрестке дороги Рига-Лимбажи, поворот на дорогу Сталбе-Стуриши, ведущую к Паргауйской краевой думе (справа). Надпись на гранитном мемориале на латышском и эстонском языках: «19-21 июня 1919-го года во время битвы при Сталбе группа Вильяндской школьной роты 6-го полка отбила нападение немцев». Памятник открыт 19 июня 2009 года. Автор идеи - М. Никласс. Памятник создан каменщиком В. Колтовым. 6-й эстонский полк сражался с Прибалтийским Ландесвером и Железной дивизией во время Цесисской битвы при Сталбе. В районе усадьбы Сталбе немцы попытались прорвать линию фронта, но после двух дней безуспешных атак были вынуждены отступить. Ежегодно празднование Дня Лачплесиса в Сталбе начинается с факельного шествия к Памятнику солдатам Вильяндской школьной роты.



146

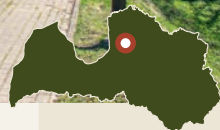
Памятник солдатам Вильяндской (Viljandi) школьной роты ●

Stalbes pag., Cēsu nov.,
Латвия,
GPS: 57.3751,25.0310

+371 26620422
www.turisms.cesis.lv



Лиелстраупский замок расположен в центре Страупе. Замок открыт для публики и предлагает посетителям путешествие сквозь века вместе с ориентированием в лабиринтах замка. Во время боев под Цесисом командный пункт боевой группы Железной дивизии (нем.: *Eiserne Division*) Пауля Людвиг Эвальда фон Клейста находился в замке Лиелстраупе. Во время боев его посещали майор Бишофф, капитан Гудериан и другие. Из замка координировалось наступление в направлении Сталбе 21-22 июня. Железная дивизия была подразделением немецких наемников во время войны за независимость Латвии, сформированным из демобилизованных солдат и добровольцев 8-й армии Германской империи. Это была самая известная часть Немецкого Свободного корпуса и одно из наиболее подготовленных и боеспособных подразделений войск в Балтии в 1919 году. В советское время, с 1949 по 1959 год, в замке усадьбы располагалась и действовала администрация автомобильной тракторной станции Лиелстраупе. За это время в замке были построены учебные классы и общежития трактористов, а в бывшей конюшне усадьбы разместились мастерские. С 1963 по 2018 год замком распоряжались медицинские учреждения, а в Латвийской наркологической больнице Страупе говорили, что здесь «лечат даже стены».



147

Лиелстраупский (Lielstraupes) замок ●

Lielstraupes pils, Straupe, Straupes pag., Cēsu nov., Латвия, GPS: 57.3474,24.9476

www.tourism.straupe.lv



148

Мемориальное место возле усадьбы Скангали (Skangalī) ●

Skangaļu muiža, Liepas pag., Cēsu nov., Латвия, GPS: 57.3994,25.4950

+371 29362837
<http://visit.priekuli.lv>
info@priekuli.lv



Мемориал, посвященный победе объединенных латвийских и эстонских войск в битве за усадьбу Скангали, находится примерно в 20 км от Цесиса. Мемориальный камень участникам Цесисской битвы и бойцам эстонского батальона Калевласте Малева был открыт 22 июня 2019 года. Победа объединенных латвийских и эстонских войск в битве за усадьбу Скангали здесь стала поворотным моментом в битвах за Цесис, в результате чего войска правительства Ниедры начали общее отступление. Правительством Андриевса Ниедры было пронемецким временным правительством Латвии, просуществовавшим с 10 мая по 26 июня 1919 года. Атака на отряд Ландесвера началась ранним утром 22 июня 1919 года, когда 3-я рота Калевласте с высадкой вооруженного эшелона ворвалась в усадьбу Скангали и захватила там 2 пушки, но противник перешел в контратаку. Чуть позже, в середине дня, атака повторилась, и после ожесточенного рукопашного боя подразделение Ландесвера было выбито из усадьбы Скангали. В качестве трофеев были добыты пулеметы, большое количество боеприпасов и другое военное снаряжение, а через два часа эстонцы вышли на важную транспортную развязку у трактира Старти. Боевые потери Калевласте при взятии усадьбы Скангали составили 58 солдат, считая погибших и раненых. Создание мемориала было поддержано эстонской стороной.

Памятник эстонским и латышским воинам, погибшим в боях под Цесисом, находится в Приекульском районе Лиепай, примерно в 1 км к югу от железнодорожной станции Лоде, на стороне улицы Рупничас. Первый камень в фундамент памятника был заложен 22 сентября 1929 года, а сам памятник был открыт 11 августа 1935 года. Он сделан из алажского известняка по эскизу жившего в Юлле Лиепской волости скульптора Августа Юллы - изображение крестьянина-солдата, стоящего на высоком плато, опирающегося одной рукой на плуг и поднимающего меч в другой. Для создания лица изображения использовалась маска отца скульптора Яниса Юллы. Исследователь истории Лиепской волости Айварс Вилнис заметил, что при взгляде на памятник с высоты птичьего полета его основание, тропа, ведущая к памятнику, и входная лестница образуют «стрелу» в сторону Лиепского поместья (Lindenhoff), где во время боев под Цесисом находились немецкие позиции. Конечно, сомнительно, что это связано с намерениями автора в то время, но, безусловно, обогащает наши возможности интерпретировать памятник сегодня. Рядом с памятником находится Lielā Elīte (Liepas Elīte, Vēlna ceplis) - единственные в Латвии арки из природного песчаника.



149

Памятник павшим в боях под Цесисом (Cēsis) ●

Около станции Lode, со стороны улицы Rūpnīcas, Liepa, Priekūļu pag., Cēsu nov., Латвия, GPS: 57.3842,25.4267

<http://visit.priekuli.lv>



Железнодорожный мост через Рауну находится недалеко от автомобильной дороги Р20, в Приекулской волости. Его видно с правой стороны шоссе Цесис-Валмиера. Железнодорожный мост не предназначен для пешеходов, он охраняется. Каменный мост на железнодорожной линии Рига-Валка, построенный в 1889 году, является самым высоким железнодорожным сооружением в странах Балтии. Его высота 24 м, длина 78,9 м. Поезда, особенно с тяжелыми грузами, должны развивать здесь скорость до 80 км / ч. По мосту нельзя ехать быстрее, но если ехать медленнее, то поезд не сможет преодолеть небольшой уклон с обеих сторон моста и может начать скользить назад. Во время эстонско-латвийской войны за независимость в июне 1919 года через железнодорожный мост были переброшены дополнительные силы с тыла Балкского фронта в Эстонскую армию, в которую также входила северная латвийская бригада.

Когда 2-й Цесисский пехотный полк был вынужден отступить из Цесиса, его части укрепились на берегу реки Рауна. Железнодорожный мост стал частью фортификации и обеспечивал движение эстонских вооруженных поездов во время боевых действий. Во время Второй мировой войны, когда советская оккупация Латвии сменилась немецкой, 4 июля 1941 года Красная Армия отступила, и мост был взорван. В течение недели мост восстановили саперы немецкой армии. После Второй мировой войны во время советской оккупации мост через Рауну имел военно-стратегическое значение и находился под особой охраной.



150

Железнодорожный мост через реку Рауна (Rauna) ●●●

P20, Priekule pag.,
Cēsu nov., Латвия,
GPS: 57.3603,25.3733

+371 29362837
<http://visit.priekuli.lv>
info@priekuli.lv



151

Памятник роте школьников Цесисского (Cēsis) полка ●

На перекрестке улиц Palasta и Bēraines, <https://turisms.cesis.lv>
Cēsis, Cēsu nov., Латвия,
GPS: 57.3118,25.2661



Памятник бойцам роты школьников Цесисского полка, павшим в боях под Цесисом, находится в Цесисе, недалеко от перекрестка улиц Паласта и Берзайнес. Инициатором строительства памятника выступило Общество бойцов роты школьников Цесисского полка. Памятник открыт 26 мая 1938 года. В его основе лежит идеологический эскиз бывшего солдата роты и художника Яниса Розенберга. На постаменте из известнякового камня высотой в метр установлена медная скульптура война, одетого в школьную форму, высотой 1,8 метра, созданная скульптором Рудольфом Аболтиньшем и медником Янисом Зибенсом. У ног солдата помещены символ мудрости и знаний – сова, охраняющая книги школьника, ушедшего на войну. Во время повторной коммунистической оккупации в 1952 году памятник был демонтирован, а в 1957 году недалеко от его прежнего места установили памятник скульптора Карлиса Янсонса «Флагман комсомола». Отреставрированный памятник был открыт 11 ноября 1992 года недалеко от исторического места. В то же время в 1992 году был демонтирован памятник комсомольцам, установленный оккупационным режимом.

Цесисский музей истории и искусства расположен в самом центре Старого города Цесиса – в Новом замке. В музее действует постоянная экспозиция истории и интерьеров «Цесис - символ истории Латвии», состоящая из двух тематических частей: Экспозиция «Красно-бело-красный флаг в истории Цесиса и Латвии» знакомит с историей создания национального флага Латвии с 13 по 20 век, утвержденного как национальный символ, а также флагами батальона Латышских стрелков и традициями использования национальных цветов во время войны за независимость Латвии

Экспозиция «Борьба за свободу Латвии и Цесиса» рассказывает о формировании Цесисской роты в декабре 1918 года, истории совместных эстонско-латвийских сражений в битвах 1919 года за Цесис, когда Цесис на короткое время стал столицей Латвии, истории памятника Победы Цесиса. В квест-комнате участники игры «Легенды Цесисской битвы» должны в течение часа найти выход, решая головоломки, находя взаимосвязи и спрятанные предметы. 8 декабря 1918 года в Цесисском замке была основана одна из первых частей Латвийских вооруженных сил - Цесисская рота, которую сформировал старший лейтенант Артурс Янсонс. 8 декабря 1933 года возле Цесисского Нового замка, где располагались штаб 8-го Даугавпилсского пехотного полка и офицерский клуб гарнизона, была открыта посвященная роте памятная табличка, которую теперь можно увидеть в экспозиции музея.



152

Выставка Цесисского (Cēsis) музея истории и искусства

Pils laukums 9, Cēsis,
Cēsu nov., Латвия,
GPS: 57.3133,25.2692

+371 64121815
www.cesupils.lv
pils@cesis.lv

в Новом замке ●



Историческая выставка «Костер совести» находится в Цесисе, недалеко от площади Цесисского замка. Она была создана в изоляторе временного содержания советских времен, рассказывает об оккупации Латвии, раскрывает удивительные и героические истории сопротивления со стороны отдельных людей. Во внутреннем дворе возведена стена памяти с именами 643 жителей бывшего Цесисского уезда, погибших во время советских репрессий – как депортированных в 1941 и 1949 годах, так и расстрелянных и приговоренных к смертной казни национальных партизан. Хронология экспозиции побуждает к изучению событий оккупации Латвии с 1939 по 1957 год. Тематические цитаты из местных газет предлагают сравнение политической пропаганды двух оккупационных режимов. Шесть камер временного содержания до наших дней сохранились такими же, какими они были в 1940/41 году и в послевоенные годы. Здесь для предварительного следствия и допроса перед отправкой в главное здание ЧК в Риге несколько дней удерживали жителей Цесисского уезда – национальных партизан, их сторонников, молодежь, распространяющую листовки «антисоветского» содержания, и прочих «предателей Родины», задержанных за различные антисоветские деяния. Здесь все настоящее - камеры с железными дверьми, встроенные «кормушки» (небольшие отверстия для подачи еды), деревянные нары, отхожее место для арестантов, небольшая кухня с духовкой, характерная для советских времен масляная краска на стенах. В 2019 году экспозиция заняла 3-е место в национальном конкурсе дизайна «Латвийский дизайн года».



153

Историческая выставка «Костер совести» ●●●

Pils iela 12, Cēsis, Cēsu nov.,
Латвия,
GPS: 57.3135,25.2726

+371 25445433
www.sirdsapzinasugunskurs.lv
ugunskurs@cesis.lv



154

Памятник победы в Цесисе (Cēsis) ●

Vienības laukums, Cēsis,
Cēsu nov., Латвия,
GPS: 57.3132,25.2749

<https://turisms.cesis.lv>



Памятник победы латышам и эстонцам, павшим в битвах при Цесисе, находится в городе Цесисе, на площади Виенибас. В честь участников Цесисских сражений 1919 года 22 июня 1924 года на пожертвования жителей был заложен фундамент Памятника победы, по эскизу архитектора Паулса Кундзиньша. В период советской оккупации в ночь на 25 марта 1951 года памятник был взорван и полностью разрушен. С 1959 по 1990 год на бывшей площади Победы (Виенибас) находился памятник Ленину, созданный скульптором Карлисом Янсонсом. В 1997 году председателю Цесисского районного совета Марису Никласу удалось привлечь к восстановлению памятника эстонские государственные власти. Материал, необходимый для возведения памятника, - доломит с острова Сааремаа - был подарен Эстонией. 22 июня 1998 года, во время празднования 79-летия Цесисской битвы, на площади Виенибас был заложен первый камень в основание восстановленного памятника. 15 ноября 1998 года в Цесисе торжественно открыт отреставрированный Памятник победы (автор: архитектор Имантс Тимерманис). Информацию о Памятнике победы можно узнать, посетив выставку Цесисского музея истории и искусства в Новом замке «Борьба за свободу Цесиса и Латвии».

Советский секретный бункер находится на 9 м ниже здания Реабилитационного центра «Лигатне» и прилегающей территории в Лигатненской волости Цесисского края. Бункер открыт для посетителей. Предлагаются экскурсии в сопровождении гида, обед в столовой бункера, вечеринки в советском стиле и реалии-игра «Объект-Икс». Задача бункера заключалась в обеспечении минимально необходимых условий для долгосрочной работы Совета Министров Латвийской ССР, руководства Коммунистического Совета АССР и руководства Госплана АССР в случае угрозы ядерной войны.

Подземный бункер площадью 2000 м² был мощнейшим автономным хозяйственным сооружением со всем необходимым и самым современным оборудованием того времени, а также одним из самых стратегически важных мест в Латвии советской эпохи на случай ядерной войны. На объекте имеется охраняемое подземное рабочее пространство – убежище, спальный корпус санаторного типа на 250 мест, объекты обеспечения и 24-квартирный жилой дом для обслуживающего персонала. Все подлинное подземное оборудование и планы сохранились до наших дней. В бункере находится электростанция с дизельными генераторами и хранилищем для топлива, оборудование для кондиционирования воздуха с запасом кислорода, система водоснабжения и канализации, работающая по принципу подводной лодки, узел связи, обеспечивающий прямую связь с Москвой – Кремлем и автономную связь со всеми важнейшими службами страны, уникальная карта с историческими названиями колхозов, аутентичная столовая с типичным советским меню, различными атрибутами советской эпохи и предметами домашнего обихода.



155

Советский секретный бункер в Лигатне (Līgatne) ●

"Skaļupes", Līgatnes pag.,
Cēsu nov., Латвия,
GPS: 57.2556,25.0691

+371 26467747
www.bunkurs.lv
ligatne.info@gmail.com



58

Бункер «Межа браљи» («Mežabrāļi») расположен возле шоссе Рига - Псков (A2), в 76 км от Риги и в 11 км от Цесиса. Латвийские национальные партизаны или лесные братья были небольшими вооруженными группами местного населения, которые самостоятельно боролись против оккупационного режима СССР на территории Латвии с 1944 по 1956 год. Это были люди, которые не могли или не хотели жить в Советском Союзе и были вынуждены скрываться в лесах. Всего в Латвии насчитывалось около 20193 лесных братьев. Бункер был создан на основе рассказов и воспоминаний бывших лесных братьев о жизни в лесах, скрываясь и борясь за независимое Латвийское государство после 1945 года. В бункере размещена экспозиция вооружения и предметов быта. Здесь можно осмотреть личные вещи, оружие и фотографии партизан. Рассказ гида дополнен видеороликом с интервью лесных братьев. У бункера оборудована площадка для пикника с местом для костра. Можно заранее заказать суп, приготовленный на огне, или провести вечер у костра в открытом кинотеатре.



156

«Межа браљи» («Mežabrāļi») – бункер национальных партизан ●

“Amadas” Drabešu pag.,
Cēsu nov., Латвия,
GPS: 57.2224,25.2253

+37129350059
www.mezabrāli.wordpress.com
nod.brunis@gmail.com



157

Место отдыха «Межа кауяс» («Meža kaujas») и железнодорожный мост через Амату (Amata) ●

“Amatas”, Drabešu pag.,
Cēsu nov., Латвия,
GPS: 57.2126,25.2535

Место отдыха «Межа кауяс» находится на месте основных Цесисских сражений у моста через Амату. Посетителям предлагается рассказ о Цесисских боях и различные программы - походы и поездки на важнейшие места Цесисских боев, командные бои. После этого посетители могут отведать бодрящий «боевой суп». Железнодорожный мост через Амату сыграл очень важную роль на протяжении всего периода Войны за независимость, так как здесь произошли первые столкновения между эстонской армией и ландесвером. 5 июня 1919 года у железнодорожного моста через Амату произошел первый бой эстонских эшелонов с прибалтийским подразделением ландесвера. Ландесвер, зная, что приближается бронепоезд, заминировал железнодорожный мост и занял позицию у дома «Аматас» на берегу реки, готовый к возможным боевым действиям. Мост через Амату разделял эстонские и немецкие силы. В ночь на 23 июня 1919 года во время Цесисских сражений ландесвер покинул Цесис и отступил к линии реки Аматы. При отступлении немцы подожгли Цесисский дом латышского общества и взорвали мост через Амату.

+371 26593677
mezakaujas@gmail.com



Музей Мелании Ванаги располагается в сельской школе Амата Цесисского района. В музее представлены материалы о жизни, литературном творчестве, семье и судьбе писателя и историка культуры Мелании Ванаги: видеоматериалы о Сибири и проживающих там депортированных латышах, сибирская землянка – заочная поездка к месту депортации писательницы в село Тюхтет, Красноярского края. Внешний вид и планировка землянки дают реальное представление о жизни на чужбине. В землянке хранятся уникальные исторические предметы, привезенные из музея Тюхтета - березовая посуда туесок, глиняная кружка крынка и керосиновая лампа. В музее есть видеоинтервью с политически репрессированными людьми района и восемнадцатью героями книги Мелании Ванаги «На берегу Велюпе». Виртуальная выставка музея «БУДЬ СОБОЙ!» <http://esipats.lv> рассказывает о пяти депортированных детях и их родителях, которых советская власть безосновательно обвинила в «измене Родине».



158

Музей Мелании Ванаги и Сибирская землянка ●

Doles 2, Amatas pag.,
Cēsu nov., Латвия,
GPS: 57.1673,25.2780

+37129445480
www.melanijavanaga.lv



Музей расположен возле дороги V319 в Море. Он посвящен битве при Море между частями Красной армии и латышским легионом немецкой армии осенью 1944 года. В экспозиции представлены макеты боевой обстановки, оружие, награды, солдатская форма, военная техника. Музей битвы при Море и мемориальный парк основали бывшие солдаты Латышского легиона - участники битвы при Море. В мемориальном парке можно увидеть окопы, землянки и места боев. Военные действия в районе Море были лишь частью амбициозной наступательной операции Красной Армии в Балтии при участии в общей сложности 900 000 солдат и огромных ресурсов военной техники. В окрестностях Море находилась часть системы укреплений немецкой армии, где латышские legionеры отразили попытку Красной армии прорваться к Риге. Это позволило немецкой армии вывести свои войска из Эстонии и избежать разгрома. Руководство Красной Армии полагало, что сопротивление противника у Море будет недолгим, и упорно продолжало свои неподготовленные и несогласованные атаки, неся большие потери. Преимущества местности и боеспособность латышских легионеров сыграли значительную роль в дальнейшем ходе войны. В Море находятся Братское кладбище латышских легионеров и кладбище солдат Красной армии.



159

Музей битв при Море (Mores)

"Kalna Kaņēni", Mores pag.,
Siguldas nov., Латвия,
GPS: 57.0796,25.0616

+371 29446115
www.moresmuzejs.lv
info@moresmuzejs.lv

EN DE



160

Бункер и мемориал национальных партизан в Сермукши (Sērmūkši)

Сермукши (Sērmūkši)

Sērmūkši, Skujenes pag.,
Cēsu nov., Латвия,
GPS: 57.1211,25.5092

+371 25669935
http://amata.lv



В Сермукши находится одно из более чем сотни памятных мест партизанских боев в Латвии. Всего партизанские бои велись более чем в шестистах мест Латвии. В созданной по историческим свидетельствам землянке латышских национальных партизан можно переночевать в настоящих условиях – койки из досок, освещение керосиновой лампой, обогреватель, аналогичный тем, что использовали партизаны. Посещение необходимо бронировать заранее. Судьбоносный момент для группы национальных партизан Сермукши наступил 29 ноября 1946 года, когда пали четыре бойца группы - Янис Зиракс, Рейнхольдс Петерсонс, Янис Пиландс, Анна Зариня. Альфред Сюипе выжил, пережил депортацию, вернулся в Латвию и встретил восстановление свободного государства. Он стал инициатором идеи создания в Сермукши мемориала павшим товарищам.

Краеведческая экспозиция находится в здании винного погреба усадьбы Вецпиебалга в Инеши. Выставка широко отражает события Второй мировой войны в этом районе. На подвальном этаже представлены боеприпасы, оружие, предметы быта солдат, обломки самолетов, награды, боевые карточки и другие, связанные с войной, предметы. На первом этаже вы можете рассмотреть уникальную карту, на которой обозначена линия фронта. Карта хорошо сохранилась, несмотря на то, что много лет пролежала в болоте. На втором этаже находятся интересные исторические свидетельства об офицере шести армий Волдемарсе Озолсе (1884–1949). Экспозицию о Волдемарсе Озолсе многократно дополняет рассказ Мартиныша Фридвальдса, который перевел с русского языка книгу Манфреда Шнеппе «Мировые «шахматы» и Волдемарс Озолс - офицер шести армий». Книга представляет собой популярное исследование противоречивого, но выдающегося латышского военного деятеля генерала Волдемара Озолса. История о нем охватывает Первую мировую войну, Войну за независимость Латвии и Вторую мировую войну. Мартиныш Фридвалдс также рассказывает о политической, хозяйственной и культурной истории Пиебалги и усадьбы. Продолжительность экскурсии 1-1,5 часа. На выставке также представлены крестьянские орудия труда и предметы домашнего обихода, воспоминания очевидцев исторических событий и история театра Инеши. Экспозиция регулярно пополняется новыми поступлениями и открытиями из истории Пиебалгского края за последние годы.




161

Этнографическая экспозиция Пиебалги в Инеши (Ineši)

"Pils", Inešu pag., Cēsu nov.,
Латвия,
GPS: 57.0197,25.8302

+371 22407218
https://vecpiebalga.lv/en/tourism



Алуksненский музей расположен в архитектурном памятнике государственного значения – Алуksненском Новом замке, построенном в конце 19-го века в стиле неоготики. В Алуksненском музее можно увидеть экспозицию «Мемориальная комната жертв тоталитарного режима», рассказывающая о судьбах жителей Алуksненского края в Сибири и на Дальнем Востоке, а также экспозицию истории Алуksне «Пир веков», где соприкасаются периоды от доисторических времен до наших дней. Отдельная глава посвящена вкладу 7-го Сигулдского пехотного полка в военную, культурную и общественную жизнь. Формирование 7-го Сигулдского пехотного полка было начато 20 июня 1919 года в усадьбе Науkшени. Первоначально боевая группа из 22 офицеров и 1580 солдат была сформирована из резервного батальона бригады Северной Латвии, которая называлась подразделением Данкерса.

Оно входило во 2-й батальон 3-го Елгавского полка, а 23 августа, пополнив количество рот - в 7-й Сигулдский пехотный полк. Полк участвовал в боях против Бермонта, но 5 января 1920 года был переброшен на Латгальский фронт для борьбы с большевиками. После заключения мирного договора с Советской Россией полк охранял восточную границу Латвии. Более 200 солдат полка погибли в войне за независимость Латвии, 85 были награждены Военным орденом Лачплесиса. В 1921 году 7-й Сигулдский пехотный полк дислоцировался в Алуksне. Штаб полка находился в Алуksненском Новом замке. После Второй мировой войны замок был передан советским органам безопасности, а с конца 1950-х годов в замке размещались различные культурные учреждения – отдел культуры и кино исполкома, Дом пионеров, библиотека, кинотеатр и музей.



162

Алуksненский (Alūksne) музей ●●

Pils iela 74, Alūksne,
Alūksnes nov., Латвия,
GPS: 57.4229,27.0545

+371 25665538
www.aluksnespils.lv
muzejs@aluksne.lv



163

Ракетная база Советской армии в Зелтини (Zeltīni) ●

"Medņukalni", Zeltiņu pag.,
Alūksnes nov., Латвия,
GPS: 57.3476,26.7491

+37129492284
https://visitaluksne.lv
tn.zeltini@aluksne.lv



Бывшая ракетная база Советской армии находится в Меднюкалсе Зелтиньской волости Алуksненского района. С 1961 по 1989 год в Зелтини Алуksненского района действовал особо секретный советский военный объект – база ядерных ракет. Здесь размещались баллистические ракеты средней дальности П-12 (8К63), с 4-мя стартовыми площадками. Дальность полета - 2200 км. В этот период армия использовала территорию площадью около 300 га, огороженную колючей проволокой, менее чем в километре от автомобильной дороги регионального значения Р34 «Синоле-Силакргос».

Жилая зона и сверхсекретная зона остались в наследство и сегодня. Бетонные дороги ведут в скрытые в то время места – ангары, стартовые площадки, бомбоубежища. На площади в несколько десятков гектаров расположены различные сооружения, связанные с содержанием и обслуживанием ядерных ракет. Территория была обеспечена автономным электроснабжением, водоснабжением и теплоснабжением, которые были разрушены с уходом армии. После ухода армии часть техники была передана муниципалитету. В настоящее время можно осмотреть 20 га территории бывшей ракетной базы, юго-западная часть которой предлагается как туристическая достопримечательность. Базу можно осмотреть двумя способами – основная экспозиция об истории ракетной базы, которая находится в помещении музея Зелтини, и туристический маршрут по территории базы. На территории базы можно поиграть в лазертаг в компании друзей до 12 человек.

Железнодорожная станция Гулбене находится в городе Гулбене. Во время Первой мировой войны в 1916-1917 гг. линия узкоколейной железной дороги на Плявиняс была реконструирована и стала иметь ширину 1524 мм, став соединительной веткой с веткой Рига-Даугавпилс. Была также построена ветка на Иерики и до Сита, соединяющаяся с Пыталово. Таким образом, Гулбене превратилось в железнодорожный узел. Нынешнее здание вокзала (архитектор П. Федерс) построено в 1926 году. Во время войны за независимость 31 мая 1919 года, когда Гулбене была освобождена от большевиков, 1-й (4-й) Валмиерский пехотный полк завоевал здесь значительное количество боевых трофеев. 14 июня 1941 года с железнодорожной станции Гулбене были депортированы как мирные жители, так и арестованные в летнем лагере Литене офицеры латвийской армии. Как важная узловая станция, вокзал Гулбене подвергся бомбардировке весной 1944 года, а после он войны был восстановлен в своем первоначальном виде. В 2018 году здесь был открыт Образовательно-интерактивный центр «Железная дорога и пар». Рядом со станцией Гулбене находится ООО «Gulbenes - Alūksnes bānītis», которое предлагает интерактивные занятия и экскурсии. Можно осмотреть здание вокзала и перрон, мемориальную доску и памятник репрессированным (скульптор И. Панка).



164

Железнодорожная станция Гулбене (Gulbene) ●●●

Dzelzceļa iela 8, Gulbene,
Gulbenes nov., Латвия,
GPS: 57.1828,26.7664

+37125448661
www.visitgulbene.lv
tourists@gulbene.lv



Летний лагерь Латвийской армии в Литене находится в лесу Литенской волости, недалеко от реки Педедзе. Истоки лагеря в Литене относятся к 1935 году, когда Латвийская армия начала строить здесь летний лагерь для Латгальской дивизии. Несколько тысяч солдат в Литене с мая по осень обучались тактике ведения боя и навыкам стрельбы. Летом 1941 года в армейском летнем лагере в Литене войсками Красной Армии и НКВД были арестованы офицеры Латвийской армии. Несколько офицеров были расстреляны на месте, остальные депортированы в Сибирь. 14 июня 1941 г. из лагеря Литене и Островиешы, примерно в 10 км от Литене не менее 430 офицеров были арестованы и депортированы в Сибирь. Единственное историческое здание, оставшееся от лагеря, - это склад провизии. От других построек сохранились только фундаменты. Здесь создана смотровая площадка, на которой развевается флаг Латвии, расставлены скамейки, благоустроено место для костра. При поддержке Министерства обороны и Национальных вооруженных сил здесь была установлена деактивированная пушка. Размещены информационные табло. Памятное место на Литенском кладбище – Мемориальная «Стена боли» - также связана с историей лагеря в Литене. На Youtube-канале «Latvijas armija» можно посмотреть видео «Литене - Катынь Латвийской армии».



165

Летний лагерь Латвийской армии в Литене (Litene) ● ●

Litenes pag., Gulbenes nov.,
Латвия,
GPS: 57.1658,27.0192

+371 29269823, +371 29204507
www.visitgulbene.lv
tourists@gulbene.lv



166

Деревянная пешеходная тропа, партизанский лагерь и мемориальное место на болоте Стомпаку (Stompaku) ●

Susājas pag., Balvu nov.,
Латвия,
GPS: 57.1434,27.5203

мемориальное место на болоте Стомпаку (Stompaku) ●



Болотный массив Стомпаку – особо охраняемая природная территория NATURA 2000 находится между Балви и Виляки. В восточной части болота проложена размеченная тропа протяженностью 1,5 км, пересекающая лес, а также небольшой участок высокого болота (деревянные мостки), доходящий до пяти болотных островов, на которых национальные партизаны построили жилые бункеры. По краям тропы установлены информационные стенды, рассказывающие как о здешних природных богатствах, так и об исторических событиях. Рядом с тропой есть зона отдыха. Тропу найти помогут указатели на дороге Р35. В начале марта 1945 г. в лагере Стомпаку было основано одно из крупнейших национальных партизанских поселений в странах Балтии. Здесь проживало около 350-360 человек, в том числе 40-50 женщин. Начиная с января 1945 г. национальные партизаны регулярно нападали на военных и сторонников оккупационного режима. В лагере была пекарня, церковный бункер и 25 жилых бункеров – наполовину вкопанных в землю построек, где могли жить 8-30 человек. Места расположения бункеров все еще видны и сегодня. 2-3-го марта 1945 г. здесь состоялась битва при Стомпаку – крупнейшее сражение в истории Латвийской национальной партизанской борьбы. В состав сил, воюющих против партизан, входили 2-й и 3-й стрелковые батальоны 143-го стрелкового полка 5-й стрелковой дивизии НКВД, стрелковые части (вооруженные пистолетами-пулеметами), роты минометчиков, разведывательные и саперные подразделения, а также бойцы так называемых истребительных батальонов – всего около 483 солдат.

Экспозиция «Комнаты Абрене» расположена недалеко от центра города Виляка. Она охватывает период с 1920 по 1960 год, когда Виляка входила в состав Яунлатгале Абренского уезда и стала центром Вилякского уезда и Абренского районов. Экспозиция расположена в здании с самой интересной и разнообразной историей в Виляке. Изначально он располагался на старой рыночной площади Мариенхаузена, позже здесь были квартиры и офисы, различные магазины, во время Второй мировой войны - штаб самообороны Латвии, гестапо, а также ЧК. В экспозиции представлены предметы, привезенные из национального партизанского лагеря на болоте Стомпаку и связанные с национальным партизанским движением в Латгалии, а также документы и фотографии, связанные с Войной за независимость. Если вы забронируете посещение в сопровождении гида заранее, то хозяин Дзинтарс Двинскис ознакомит вас со свидетельствами, входящими в состав экспозиции.



167

Экспозиция «Комнаты Абрене» (Abrene) ● ● ● ●

Tautas iela 1, Viļaka,
Balvu nov., Латвия,
GPS: 57.1838,27.6723

+371 26446147
Facebook "Abrenes istabas"
retro73@inbox.lv



Музей Брониславы Мартужевой находится на месте родного дома поэтессы в Индранской волости Мадонского края. Экспозиция музея расположена в отреставрированном амбаре, где доступны аудио- и видеозаписи о движении национального сопротивления и творчестве поэтессы, издававшей подпольный журнал, писавшей стихи и песни для национальных партизан. Бронислава Мартужева участвовала в движении сопротивления с самого момента его основания.

Дом Мартужевой «Lazdiņas» (дом не сохранился) служил убежищем для главы Латвийского национального партизанского объединения Петериса Супе и его товарищей. Здесь поэтесса пять лет пряталась в подвале своего дома, встречалась с партизанами, писала стихи (в том числе посвящения партизанам: Петерису Супе, Вилсу Томсу, группе Смилга, Лайвеникису, Салнсу, Целминьшу, Бруно Дундурсу и др.), сочиняла песни и учила им партизан. Сейчас ее песни поет группа «Valīte Iāčī». В 1950 году совместно с Вилюсом Томасом они подпольно выпускали журнал «Дзимтене». Его 11 номеров, каждый в 10 экземплярах, поэтесса переписывала от руки. В 1951 году поэтесса, ее брат, сестра, мать и Вилис Томс были арестованы. Бронислава Мартужева вернулась из Сибири в 1956 году. Поэтический амбар стал узнаваемым как в регионе, так и во всей Латвии, его посещают как местные жители, так и гости края. Здесь есть возможность познакомиться с судьбой Латвии сквозь жизненный путь поэтессы.



168

Поэтический амбар Брониславы Мартужевой ● ●

"Dārziņi 1", Indrānu pag.,
Madonas nov., Латвия,
GPS: 56.9181,26.7285

+371 29337282
<https://www.facebook.com/Martuzeva>
anna.egliena@gmail.com



169

Центр туризма и культурного наследия Лубаны (Lubāna) ● ●

Oskara Kalpaka 4-2, Lubāna,
Madonas nov., Латвия,
GPS: 56.9027,26.7194

+37126374962
www.visitmadona.lv/lv/lubana
ilze.kraukle@lubana.lv



Центр туризма и культурного наследия Лубаны находится в самом центре города Лубаны. Здесь можно посетить различные выставки и постоянные экспозиции об истории, культуре, традициях и событиях края. Постоянные экспозиции посвящены личностям, которыми Лубана особенно гордится. Выставка знакомит с членом Движения национального сопротивления и политзаключенной, поэтессой Брониславой Мартужевой, участником Войны за независимость и политическим деятелем Уго Целминсом, первым главнокомандующим латвийской армией Оскарсом Калпаксом, фотографом Альфредом Граверсом, оперным певцом Янисом Заберсом, поэтом Янис Гаварс, художником Рудольфом Пиннисом, фольклористом и пастором Мартиньшем Целминьшем.

Вы можете послушать рассказ гида о походах рыцарей Военного ордена Лачплесиса и борцов за свободу в Лубаны и ее окрестностях, а также местах их упокоения на старом кладбище в Лубане. Языки - латышский, русский. Экскурсии с немецким и английским переводом по предварительной записи.

Родовой мемориальный комплекс полковника Оскарса Калпакса в «Лиепсалас» находится между Мадоной и озером Лубанас. «Лиепсалас» - это родной дом Калпакса. Мемориальный комплекс был создан здесь в 1997 году благодаря идее и средствам племянницы полковника Арии Калпаки-Грундмане (1922-2006). Мемориальный комплекс состоит из различных объектов окружающей среды и каменных скульптур, имеющих символическое значение, характеризующих латвийские этические и патриотические ценности. В самом большом здании находится экспозиция, посвященная истории борьбы за независимость Латвии и 22-летней истории свободной Латвии (1918-1940).

Памятник Оскарсу Калпаксу, созданный Карлисом Зале и Арнольдом Дзиркалисом, открытый в 1927 году, можно осмотреть на кладбище Висагала. Композиция из трех фигур, в центре которой изображен древний латышский воин со щитом и мечом в руке, по обе стороны от которого изображены по одному поверженному солдату. У подножия скульптурной группы на гранитном основании установлена бронзовая табличка с выгравированным на ней стихотворением Эдуарда Вирзы, посвященном Калпаксу. Оскарс Калпакс погиб 6 марта 1919 года под «Айрите» на обочине дороги Скрунда-Салдус.



170

Родной дом полковника Оскарса Калпакса «Лиепсалас» («Liepsalas») и последнее пристанище на кладбище Висагалс (Visagals) ● ●

"Liepsalas", Ošupes pag.,
Madonas nov., Латвия,
GPS: 56.7877,26.6236

+371 26400999
www.visitmadona.lv
edite.zaube@inbox.lv



Музей находится в деревне Аглона в Латгалии. По ассортименту и содержанию военных экспонатов (более 1000 различных предметов) это одна из самых богатых частных коллекций Латвии, посвященных Второй мировой войне. Можно осмотреть пистолеты, винтовки, автоматы, пулеметы, солдатскую форму, предметы быта, военную технику и др. Создатель музея - любитель истории Валдис Тумовс. В музее вы можете сфотографироваться на немецком военном мотоцикле, примерить военную форму, послушать рассказ об экспонатах музея, узнать об их предназначении и прочувствовать атмосферу 30-40 годов 20-го века



171

Музей Второй мировой войны в Аглоне (Aglona) ●

Daugavpils iela 40, Aglona, Aglonas pag., Preiļu nov., Латвия, GPS: 56.1302,27.0057

+371 65321380, 22484848, 29294180, <https://www.facebook.com/karamuzejs>, ww1945@inbox.lv



228



172

Коллекция военной техники в Сvente (Svente) ●●

Alejas iela 7, Svente, Sventes pag., Augšdaugavas nov., Латвия, GPS: 55.9036,26.3754

+371 65427822 www.sventehotel.lv/lat/museum info@sventehotel.lv



207



Даугавпилсская крепость расположена на правом берегу Даугавы, в западной части Даугавпилса. Это единственная в Северной Европе крепость первой половины 19-го века, сохранившаяся почти без изменений. Ее строительство началось в 1810 году. Вскоре после этого она пострадала от войны 1812 г. и наводнения 1829 г. Крепость была стратегически важным местом, в том числе в борьбе с армией Наполеона. Ее освятили в 1833 году, но строительство завершилось почти полвека спустя – в 1878 году. Даугавпилсская крепость разделена на кварталы, в центральной части которых находится Парадная площадь. В 1897 году, когда крепость утратила свое стратегическое значение, здесь был оборудован склад. До Первой мировой войны в Даугавпилском гарнизоне служили генерал Янис Балодис, полковник Фридрих Бриедис и другие офицеры Латвийской армии. В честь столетия войны 1812-го года, в 1912 г. в парке крепости был открыт памятник. В советское время здесь дислоцировались армейские части, а также находилось Высшее авиационно-техническое училище. В крепости есть несколько туристических достопримечательностей: Центр культуры и информации Даугавпилсской крепости (можно заказать экскурсии по Даугавпилсской крепости), Музей Первой мировой войны, Даугавпилсский центр искусств имени Марка Ротко, Художественная галерея «Baltāis zirgs», медицинская выставка с экспозицией противозачаточных средств, салон антиквариата «Housevintage», Даугавпилсский центр летучих мышей, экспозиция «ПетроГараж - Д».



173

Даугавпилсская (Daugavpils) крепость ●

Nikolaja iela 5, Daugavpils, Латвия, GPS: 55.8865,26.4952

+371 65424043 (Cietokšņa kultūras un informācijas centrs), www.visitdaugavpils.lv/turisma-objekts/daugavpils-cietoksnis, cietoksnis@daugavpils.lv



225



МАРШРУТЫ ВОЕННОГО НАСЛЕДИЯ

Для экскурсий по местам военного наследия мы сделали для вас маршруты, в описании которых указан вид путешествия, распределение маршрута по дням, выбор мест военного наследия, места для ночлега и питания.

Для каждого дня указано несколько возможных достопримечательностей, которые находятся на данном маршруте. Планируя поездку, нужно выбрать конкретные места для посещения в зависимости от расстояний, времени и интересов.

Для получения дополнительной информации об объектах военного наследия, перечисленных в описании маршрутов, выполните поиск по номеру **171** и названию объекта в этом путеводителе.

- | | | |
|---|---|---|
| 1
От мест боёв Курляндского котла до советского наследия в Дундаге
66 стр. | 2
По следам Цесисских боёв
68 стр. | 3
Свидетельства сражений Первой мировой войны и Рождественских боёв в Рижском регионе
69 стр. |
| 4
Жизнь в Эстонии во времена советской оккупации
70 стр. | 5
Сааремаа и Хийумаа – застава на морской границе Эстонии
72 стр. | 6
В память об Освободительной войне в западной Эстонии
74 стр. |
| 7
Советская армия в оккупированной Эстонии
76 стр. | 8
По следам борьбы за свободу Эстонии
77 стр. | 9
Наследие советской оккупации на севере Видземе и в южной Эстонии
79 стр. |
| 10
По следам лесных братьев в Латвии и Эстонии
81 стр. | 11
Военное наследие вдоль железного занавеса. Маршрут на автомобиле из Таллинна в Лиепая
84 стр. | 12
Большой трансграничный маршрут – военное наследие за 100 лет независимости Латвии и Эстонии
88 стр. |

1

От мест боёв Курляндского котла до советского наследия в Дундаге

Длительность: **5 дней**

Регион: Курземе, Латвия

Маршрут: Рига – Лестене – Занте – Броцени – Салдус – Эзере – Вайньоде – Приекуле – Скрунда – Пелчи – Кулдига – Ренда – Усма – Угале – Блазма – Дундага – Тукумс – Рига

Исторический период:

2 4



Маршрут включает места, связанные с событиями окончания Второй мировой войны с октября 1944 года по май 1945 года, когда немецкая армия отступала из Риги в Курземе, где на разных участках Курземского фронта прошло 6 крупных сражений. Из-за жестоких боев этот период войны известен как Курляндский котел или Курземская крепость. Красная Армия не могла завоевать Курземе вплоть до капитуляции немецкой армии.

Впечатления: Экспозиции исторических и военных предметов, рассказы местных гидов, частных коллекционеров и краеведов, прогулка по озеру Цицере с рассказами о событиях войны, поездка на автомобиле советской армии.

1-Й ДЕНЬ



МАРШРУТ:

Рига – Лестене – Занте – Броцени – Салдус



ДОСТОПРИМЕЧАТЕЛЬНОСТИ:

117 **Братское кладбище в Лестене, мемориальная экспозиция и бункер.** Мемориал памяти латышских легионеров, погибших во Второй мировой войне. Экспозиция о военных событиях в Лестене и бункер легионеров.

Лестенская лютеранская церковь. Церковь Лестене, которой более 300 лет, была одним из эпицентров Курземских сражений. (1944–1945 гг.).

107 **Музей Курземской крепости в Занте.** Курземская крепость или Курляндский котел – это осада Красной Армией немецких войск на полуострове Курземе в конце Второй мировой войны. В экспозиции представлены военные самолеты, реконструированные окопы и бункеры.

108 **Поездка на прогулочном катере «Эзере» по озеру Цицере.** Рассказы о боях Второй мировой войны и затонувшем в озере танке.



МАРШРУТ:

Салдус – Эзере – Вайньоде – Приекуле – Скрунда



ДОСТОПРИМЕЧАТЕЛЬНОСТИ:



109 **Кладбище немецких солдат в Салдусе.** Кладбище солдат, погибших во Второй мировой войне.

106 **Хранилище культурно-исторических и краеведческих материалов «Дом таможи» в Эзере.** Дом, в котором 8 мая 1945 г. был подписан акт о капитуляции немецких войск, осажденных в Курляндском котле.

102 **Военный аэродром Вайньоде.** На бывшей авиационной базе Вайньоде расположены 16 ангаров и 1800-метровый участок бывшей 2500-метровой взлетно-посадочной полосы.

100 **Маршрут в Приекуле «По следам Второй мировой войны в Курляндском котле»** в сопровождении гида.

101 **Мемориальный ансамбль Воинского братского кладбища в Приекуле,** Приекульская усадьба и парк. Шведские ворота.



ГДЕ ПОЕСТЬ

- Паб «Aitiņlauvas», 22-й километр шоссе А9
- Ресторан «Jaunpils pils» в Яунпилсе
- Паб «4 Vēji» недалеко от Лестене
- В Салдусе turisms.saldus.lv/en/kurdoties/kur-paest/



ГДЕ ПЕРЕНОЧЕВАТЬ

- Гостиница «Demians» в Салдусе
- Гостевой дом «Radi» недалеко от Броцени
- Кемпинг «Zvejnieki» недалеко от Броцени
- «Štuku muiža» возле Ремте
- В Салдусе turisms.saldus.lv/en/kurdoties/kur-naksnot/

2-Й ДЕНЬ



МАРШРУТ:

Салдус – Эзере – Вайньоде – Приекуле – Скрунда



ДОСТОПРИМЕЧАТЕЛЬНОСТИ:

109 **Кладбище немецких солдат в Салдусе.** Кладбище солдат, погибших во Второй мировой войне.

106 **Хранилище культурно-исторических и краеведческих материалов «Дом таможи» в Эзере.** Дом, в котором 8 мая 1945 г. был подписан акт о капитуляции немецких войск, осажденных в Курляндском котле.

102 **Военный аэродром Вайньоде.** На бывшей авиационной базе Вайньоде расположены 16 ангаров и 1800-метровый участок бывшей 2500-метровой взлетно-посадочной полосы.

100 **Маршрут в Приекуле «По следам Второй мировой войны в Курляндском котле»** в сопровождении гида.

101 **Мемориальный ансамбль Воинского братского кладбища в Приекуле,** Приекульская усадьба и парк. Шведские ворота.



ГДЕ ПОЕСТЬ

- Ресторан усадьбы Скрунды
- Бистро «Jumis» в Скрунде
- Ресторан «Piena muiža» в Сиексате
- В районе Вайньоде-Приекуле мало мест, где можно пообедать и поужинать. Еду можно заказать заранее leismallife.lv/paest/ или взять обед с собой.



ГДЕ ПЕРЕНОЧЕВАТЬ

- Усадьба Скрунды
- «Piena muiža» в Сиексате
- Деревенский гостевой дом «Gaikās» недалеко от Скрунде



МАРШРУТ:

Скрунда – Пелчи – Ренда – Усма



ДОСТОПРИМЕЧАТЕЛЬНОСТИ:

103 Вагон-музей у станции Скрунда в память о депортации. Из этих мест в 1941 и 1949 годах советский режим депортировал в Сибирь 2916 мирных жителей. На выставке представлены фотографии, письма, воспоминания и другие документы депортированных.

104 Усадьба Скрунда и экспозиция о радиолокационной станции. Экспозиция о советском военном городке и радиолокационной станции – важной системе предупреждения о ракетном нападении, расположенной в 5 км от Скрунды. После вывода российской армии радар взорвали в 1995 году. Территория закрыта для посещения.

92 Замок усадьбы Пелчи. В Пелчи в 1944–1945 гг. располагался штаб немецкой группы армий «Курляндия».

Город Кулдига, средневековая архитектура, водопад Вента, уютные кафе и рестораны.

91 Музей национального движения сопротивления в Ренда. В 1946 году в этом районе произошло одно из крупнейших сражений национальных партизан. Музей предлагает экскурсию с гидом о сопротивлении оккупационным властям, по реконструированным бункерам и окопам.



ГДЕ ПОЕСТЬ

- Кафе «Usmas Meķi» недалеко от Ренде
- Ресторан СПА-гостиницы «Usma SPA» и кемпинг возле Усмьы
- В Кулдиге visitkuldiga.com/edinasana/



ГДЕ ПЕРЕНОЧЕВАТЬ

- Кемпинг и дом отдыха «Usmas Meķi» недалеко от Ренде
- СПА-гостиница «Usma SPA» и кемпинг возле Усмьы



МАРШРУТ:

Усма – Угале – Блазма – Дундага



ДОСТОПРИМЕЧАТЕЛЬНОСТИ:

90 Землянка и места сражений батальона Рубениса. В конце 1944 года здесь произошли бои между немецкими армейскими частями и батальоном лейтенанта Роберта Рубениса – национальным армейским формированием, которое стремилось освободить Латвию от немецких и советских оккупационных войск.

89 Музей батальона Рубениса. Доступны экскурсии с гидом по музею, бункеру и полям сражений.

83 Коллекция автомобилей советской армии. Захватывающая поездка на грузовике Советской армии по военным объектам и танковым дорогам для групп до 25 человек. После поездки вас ждет ужин в советском стиле в кафе гостевого дома «Pūpoli».



ГДЕ ПОЕСТЬ

- Бистро «Vesā pirts» в Дундаге
- Гостевой дом «Pūpoli» в Дундаге



ГДЕ ПЕРЕНОЧЕВАТЬ

- Гостевой дом «Pūpoli» в Дундаге
- Гостевой дом «Jūras sārņi» в Дундаге
- Дом отдыха «Pasaku namiņš» недалеко от Дундаги
- Гостевой дом «Ziedkalni» в Мелнсилсе



МАРШРУТ:

Дундага – Тукумс - Рига



ДОСТОПРИМЕЧАТЕЛЬНОСТИ:

114 Советский мемориал «Родина-мать» в Тукумсе. Мемориал братского кладбища времен Второй мировой войны в Тукумсе - один из крупнейших памятников времён советской оккупации в Латвии.

Город Тукумс.

115 Музей авиации «Скай Зоо». Недалеко от Тукумса, на территории бывшего военного аэродрома (ныне «Юрмальский аэропорт») находится экспозиция авиатехники, где можно увидеть самолеты Як-40, Ан-2, вертолет и др.

Курортный город Юрмала.



ГДЕ ПОЕСТЬ

- «Smārdes krogs», 49-й километр шоссе А10, недалеко от Смарде
- Усадьба Шлокенбека под Тукумсом
- Кафе «Cinevilla» недалеко от Слампе
- В Тукумсе www.visittukums.lv/ru/Gd-posth/Rstorany

2

По следам Цесисских боёв

Длительность: **2 дня**
 Регион: Видземе, Латвия
 Маршрут: Рига – Амата – Скангали – Приекули – Цесис – Сталбе – Страупе – Лимбажи – Рига

Исторический период:

1



На этом маршруте вы ознакомитесь с событиями Цесисской битвы 1919 года, когда вооруженные силы Временного правительства Латвии вместе с эстонской армией нанесли поражение немецкому отряду Ландесвера и Железной дивизии. В истории эстонской войны эти сражения назывались войной Ландесвера. Цесисская битва – одно из решающих событий в борьбе за свободу Латвии и в защите независимости новообразованного латвийского государства, провозглашенного 18 ноября 1918 года.

Впечатления: Рассказы о Цесисских боях прямо на месте «боевой суп» у костра, квест «Легенды цесисских сражений», история латвийского флага, мемориалы и рассказы о борцах за свободу – школьников, волонтерах и закаленных в сражениях боевых офицерах.

1-Й ДЕНЬ

МАРШРУТ:

Рига – Амата – Скангали – Приекули – Цесис

ДОСТОПРИМЕЧАТЕЛЬНОСТИ:

- 157** Место отдыха «Межа кауяс» и железнодорожный мост через Амату, экскурсия по полям цесисских сражений и пикник с «боевым супом» после экскурсии.
- 150** Железнодорожный мост через реку Рауна, имевший очень важное значение для цесисских боёв.
- 148** Мемориальное место возле усадьбы Скангали. Победа объединенных латвийских и эстонских войск в битве за усадьбу Скангани стала поворотным моментом в битвах за Цесис.
- 149** Памятник павшим в боях под Цесисом латвийским и эстонским воинам.
- 154** Памятник победы в Цесисе, на площади «Vienības» в Цесисе (основан в 1323 году) – один из самых привлекательных городов Латвии с различными примечательностями.
- 151** Памятник роте школьников Цесисского полка.

МАРШРУТ:

Цесис – Сталбе – Страупе – Лимбажи – Рига

ДОСТОПРИМЕЧАТЕЛЬНОСТИ:

- 152** Выставка Цесисского музея истории и искусства в Новом замке. Экспозиции музея посвящены латвийскому флагу, орнаменту Цесиса и Цесисским битвам. Можно сыграть в квест-игру «Легенды Цесисской битвы».
 - 146** Памятник солдатам Вильяндской школьной роты недалеко от Сталбе.
 - 147** Лиелстраупский замок. Во время Цесисской битвы здесь находился командный пункт боевой группы Железной дивизии под руководством Пауля Людвиг Эвальда фон Клейста.
- Лимбажи.** Памятник воинам, погибшим в Освободительной войне Латвии.



ГДЕ ПОЕСТЬ

- Деревенская кухня «Āraišu vējdzimnavas» недалеко от Цесиса. Группам обед нужно заказывать заранее www.facebook.com/Araisu-Vejdzimnavas
- В Цесисе turisms.cesis.lv/ru/gde-poest/

МЕСТА, ГДЕ МОЖНО ПОЕСТЬ И ПЕРЕНОЧЕВАТЬ

- Усадьба Скангали возле Рауны. Посещение для групп по предварительной записи www.skangali.lv
- Кемпинг «Araļkalns» под Цесисом
- В Цесисе turisms.cesis.lv/ru/gde-nochevat/



ГДЕ ПОЕСТЬ

- Кафе кемпинга «Araļkalns» в Райскуме
- Ресторан Унгурмуйжи под Сталбе
- Кафе «Zem ozola» в Страупе
- Паб «Dzīvanu» Игатского замка в Игате
- Реторан Бириньского замка в Бирини
- Паб «Raganas ķēķis» в Рагане
- В Лимбажи <http://visitlimbazi.lv/>

3

Свидетельства сражений Первой мировой войны и Рождественских боёв в Рижском регионе

Длительность: **2 дня**
 Регион: Рижский регион, Латвия
 Маршрут: Рига – Циемупе – Огре – Тинужи – Икшкиле – Олайне – Ложметейкалнс – Тирельпурвс – Синевила – Тукумс – Рига

Исторический период:

1 4



Маршрут ведет к местам, связанным с Рождественскими боями - нападением латышских стрелков на части немецкой армии в 1916 году в особенно суровых зимних условиях. Рождественские бои считаются самым известным и драматичным событием в истории Латвии во время Первой мировой войны..

Впечатления: Экспозиции и рассказы о событиях на местах сражений, условиях жизни солдат в реконструированных блиндажах и землянках, съемочная площадка с декорациями к фильму о событиях войны за независимость Латвии.

1-Й ДЕНЬ

МАРШРУТ:
 Рига – Циемупе – Огре – Тинужи – Икшкиле – Олайне – Ложметейкалнс – Тирельпурвс

ДОСТОПРИМЕЧАТЕЛЬНОСТИ:



139 Выставка военного наследия в кафе «Дакота».

138 Центр культурного наследия «Помесье Тинужу». Основная экспозиция, созданная в Центре культурного наследия Икшкильского края «Помесье Тинужу», посвящена сражениям латышских стрелков у реки Моза Югла в 1917 году.

125 Олайнский историко-художественный музей и образовательная тропа времен Первой мировой войны с землянкой. Землянка русских солдат Первой мировой войны реконструирована на месте оборонительной линии русской армии. Посетители могут осмотреть фрагмент стрелковой башни и отправиться по маршруту, знакомящему с историей Первой мировой войны. В музее также есть выставка о временах советской оккупации Олайне.

120 Музей Рождественских боев и выставка под открытым небом. Место, где в 1916 году происходили Рождественские бои между русскими и немецкими войсками. В мемориальном парке вы можете посетить настоящий реконструированный бункер и часть первой линии немецкой обороны, музей, мемориальное место латышских стрелков в Ложметейкалнсе, смотровую башню, пройти обозначенный познавательный маршрут и отправиться на экскурсию в сопровождении гида.

118 Экскурсия и дегустации в «Тирельу дзитуве», прогулка по местам Первой мировой войны в Тирели на лошадях той самой породы, которая использовалась во время Первой мировой войны.



ГДЕ ПОЕСТЬ

- Ресторан «Brandīns» в Икшкиле
- Кафе «Dakota» в Циемупе
- Семейный ресторан «Hercogs» в Марупе
- Пекарня и кафе «Lāči» 13-й километр шоссе А9
- Паб «Aitiņlauvas», 22-й километр шоссе А9
- Паб «Eglieni», 39-й километр шоссе А9

МЕСТА, ГДЕ МОЖНО ПОЕСТЬ И ПЕРЕНОЧЕВАТЬ

- Гостевой дом «Pilsētnieki» в Слампе
- Усадьба Шлокенбека под Тукумсом
- Мотель «Sanders» под Тукумсом

2-Й ДЕНЬ

МАРШРУТ:
 Синевила – Тукумс – Рига

ДОСТОПРИМЕЧАТЕЛЬНОСТИ:

Киногородок «Синевила». Здесь снимали фильм «Стражи Риги» (фильм о боях за свободу 1919 года). Обстановка киногородка отражает то, как выглядели улицы Риги столетней давности.

Город Тукумс.

114 Советский мемориал «Родина-мать» в Тукумсе на горе Капу.

115 Музей авиации «Скай Зоо». Недалеко от Тукумса, на территории бывшего военного аэродрома (ныне «Юрмальский аэропорт») находится экспозиция авиатехники, где можно увидеть самолеты Як-40, АН-2, вертолет и др.

Курортный город Юрмала.

ГДЕ ПОЕСТЬ

- «Smārdes krogs», 49-й километр шоссе А10, недалеко от Смарде
- Кафе «Cinevilla» недалеко от Слампе
- В Тукумсе www.visittukums.lv/ru/Gd-posth/Rstorany

4

Жизнь в Эстонии во времена советской оккупации

Длительность: **3 дня**
 Регион: Таллинн – Харьюмаа – остров Найссаар, Эстония
 Маршрут: Таллинн – Харьюмаа – остров Найссаар, Эстония
 Исторический период: **4**



Маршрут включает объекты военного наследия в окрестностях столицы Эстонии Таллинна и музеи, рассказывающие об истории войн в разное время и советской оккупации на всей территории Эстонии.

Впечатления: Экспозиции музея и рассказы путешественников, посещение бывших закрытых военных территорий, деятельность КГБ в Эстонии, повседневная жизнь людей в Эстонии во время советской оккупации.

1-Й ДЕНЬ

Таллинн


ДОСТОПРИМЕЧАТЕЛЬНОСТИ:

- 5** **Мемориал жертвам коммунизма.** Мемориал посвящен всем жертвам коммунистического режима.
- 4** **Эстонский Военный музей – Музей генерала Лайдонера.** В основной экспозиции музея можно познакомиться с военной историей Эстонии – узнать о войнах на территории Эстонии и зарубежных войнах, в которых участвовали эстонцы.
- 10** **Монумент победы в Освободительной войне.** Он посвящен всем, кто боролся за свободу и независимость Эстонии.
- 8** **Тюремные камеры КГБ в Таллинне.** Музей расположен в подвалах бывшего Наркомата внутренних дел и штаба КГБ.
- 9** **Гостиница Виру и Музей КГБ.** В музее можно узнать не только об одной гостинице и истории КГБ.
- 11** **Музей оккупации и свободы Вабаму.** Этот частный музей, открытый в 2003 году, посвящен истории Эстонии с 1940 по 1991 год. Музей напоминает о недавней истории, подчеркивая как ценность свободы, так и ее хрупкую природу.

Старый Таллинн.

МЕСТА, ГДЕ МОЖНО ПОЕСТЬ И ПЕРЕНОЧЕВАТЬ

В Таллинне www.visittallinn.ee



2-Й ДЕНЬ



МАРШРУТ:

Таллинн - Найссаар



ДОСТОПРИМЕЧАТЕЛЬНОСТИ:

3 **Однодневная экскурсия на остров Найссаар** – поездка на военном грузовике, потрясающие виды с маяка, заросшие руины крепости и секретные подземные туннели. Хотя укрепления на острове относятся к временам, когда Петр Великий намеревался укрепить оборонительные позиции Таллинна, основные укрепления были построены во времена российской власти перед Второй мировой войной. В советское время Найссааре был военной зоной и был закрыт для посещения.



3-Й ДЕНЬ



МАРШРУТ:

Таллинн – Клога – Палдиски – Таллинн



ДОСТОПРИМЕЧАТЕЛЬНОСТИ:

7 **Военно-морская крепость Батарея.** Комплекс был открыт в 1840 году и перестал быть крепостью. Он использовался как тюрьма Эстонским свободным государством, а также во время немецкой и советской оккупации.

6 **Летняя гавань.** Музей расположен в историческом ангаре для гидросамолетов и насчитывает около 200 оригинальных экспонатов.

13 **Концентрационный лагерь в Клоога и мемориал Холокоста.** Мемориал посвящен памяти жертв Холокоста.

12 **Палдиски – закрытый город советских времен.** Палдиски был важным портовым городом и военным поселением со времен Северной войны.



ГДЕ ПОЕСТЬ

- Паб «Peetri Tol» в Палдиски



Сааремаа и Хийумаа – заставка на морской границе Эстонии



Длительность: **3 дня**

Регион: Острова Сааремаа и Хийумаа, Эстония

Маршрут: Таллинн – остров Муху – Курессааре – Сырве – Панга – паром на Хийумаа – Сыру – Орьяку – Ристна – Тахкуна – Лехтман – Кярдала – Партси – Хельтермаа – Таллинн

Исторический период:



Сааремаа и Хийумаа являются крупнейшими островами Эстонии и образуют эстонскую границу на западе страны, поэтому инфраструктура защиты побережья на островах постоянно строилась и улучшалась. Сражения между разными войсками происходили как во время Первой, так и во время Второй мировой войны. Даже после войны на острове Хийумаа действовали национальные партизаны.

Впечатления: Военные выставки и рассказы краеведов в музеях, береговой охране, памятных местах сражений и боях, военная техника, оружие, обмундирование и бытовые предметы.

МАРШРУТ:

Таллинн – остров Муху – Курессааре – Сырве Паром Виртсу – Куйвасту

ДОСТОПРИМЕЧАТЕЛЬНОСТИ:

45 Ракетная база в Пийри. Бывшая ракетная база расположена на острове Муху.

44 Траншеи Первой мировой войны у пролива Вяйке Вяйн. Хорошо заметный фрагмент окопов времен Первой мировой войны в проливе Вяйке находится рядом с шоссе Куйвасту-Курессааре недалеко от любимой туристами ветряной мельницы Эму на острове Муху.



43 Музей военной атрибутики на Сааремаа. Частный музей был основан в 2007 году, его экспозиция состоит из частных коллекций основателей музея и насчитывает около 12 000 экспонатов.

37 Музей Сааремаа. Музей расположен в епископском замке Курессааре. В постоянную экспозицию по истории Сааремаа входит также выставка «Сааремаа 1939-1949 гг.».

38 Мемориал погибшим в ночном сражении при Техумарди. Монумент, посвященный памяти воинов, погибших в ночном сражении при Техумарди в октябре 1944 года.

42 Сыревский военный музей, Сыревская береговая батарея № 43. Музей на окраине полуострова Сырве был открыт в 2004 году. В экспозиции представлена информация о событиях Второй мировой войны на Сырве, советской эпохе и современной военной технике НАТО. Батарея береговой охраны времен Первой мировой войны состоит из четырех 305-мм орудий.

41 Командный пункт «Стебелевской» береговой батареи № 315. Центр управления батареями времен Второй мировой войны расположен в деревне Сааре.



ГДЕ ПОЕСТЬ

- Кафе «Lümanda Sõõgimaja» в волости Люманде
- Паб «Kaali» в волости Каали (только летом)
- Ресторан «Sääre Paargul» в Сааре (только летом)
- В Курессааре www.visitsaaremaa.ee

ГДЕ ПЕРЕНОЧЕВАТЬ

- На западном побережье полуострова Сырве или Сааремаа www.visitsaaremaa.ee



МАРШРУТ:

Сырве–Панга–паром на Хийумаа – Сыру – Орьяку



ДОСТОПРИМЕЧАТЕЛЬНОСТИ:

36

База гидропланов в Паписсааре.

Исторический порт для гидросамолетов стал важным туристическим портом уникального острова Вилсанди.

34

Военная тропа обрыва Панга.

Двухкилометровая военная пешеходная тропа ведет по скалам Панги и руинам различных военных построек.

Паром на остров Хийумаа из Порта Трийги (примерно 1 час).

25

120-мм береговая батарея Хинду (Сыру) № 34


24

130-мм береговая батарея Тохври (Хинду) № 44

Мемориал лесных братьев Эммасте. Мемориал посвящен трем лесным братьям, убитым в Эммасте в 1951 году.

23

Военный порт Орьяку. Порт планировалось использовать как торпедную базу ВМФ Российской Империи.



МАРШРУТ:

Орьяку – Ристна – Тахкуна – Лехтман – Кярдла – Партси – Хельтермаа - Таллинн



ДОСТОПРИМЕЧАТЕЛЬНОСТИ:

22

Береговая батарея Ристна, радарная станция и маяк.

Батарея, оснащенная четырьмя 130-мм орудиями, была укомплектована в 1940 году. Вы можете увидеть воронки, парашюты и кольца затворов двух орудийных позиций.

20

Военный музей Хийумаа. Этот частный музей был создан в 2005 году группой энтузиастов. Выставка посвящена военным событиям на Хийумаа в 20-м веке.

19

Береговые батареи Тахкуна и Лехтма.

12-дюймовая батарея береговой охраны времен Первой мировой войны и 180-мм и 130-мм батареи береговой охраны времен Второй мировой войны расположены в районе Тахкуна.

21

Памятник островитянам Хийумаа, павшим во Второй мировой войне, в Кярдла.

Кярдла, столица Хийумаа.

Мемориал на могиле двух неизвестных солдат Первой мировой войны в селе Партси. Здесь упокоены два русских солдата, павших в октябре 1917 года.

Линия обороны с 21 пулеметным бункером.

(Сырве - Лехтман). Бетонные пулеметные бункеры построены в 1941 году.

Паром из порта Хельтермаа и затем возвращение в Таллинн.



ГДЕ ПОЕСТЬ

- Бар в порту Орьяку Орьякской волости
- Ресторан «Lest ja Lammas» волости Кассари
- Паб «Vetsi Talli» волости Кассари
- На Хийумаа www.hiiumaale.ee



ГДЕ ПЕРЕНОЧЕВАТЬ

- Центр отдыха Кассари
- Гостевой дом «Dagen Haus» в Орьяку
- На Хийумаа www.hiiumaale.ee

В память об Освободительной войне в западной Эстонии

Длительность: **3 дня**

Регион: Пярну, Ляэне и остров Осмуссаар, Эстония

Маршрут: Икла – Треймани – Кабли – Хяэдемеэсте – Пярну – Лавассааре – Тидувере – Кулламаа – Хаапсалу – Дирхами – остров Осмуссааре – Дирхами

Исторический период:



Уезды Пярну и Ляэне расположены на западном побережье Эстонии. Осмуссааре – это эстонский остров площадью 4,8 км² у входа в Финский залив – пограничный пост. После Второй мировой войны на острове дислоцировалась часть Советской армии, и остров стал закрытой военной зоной.

Впечатления: Экспозиции и путеводители по батареям боевых действий и береговой обороны, в определенное время – поездка на паровозе в железнодорожном музее под открытым небом, возможность переночевать в бункере лесных братьев, прогулка на кораблике и экскурсия на остров Осмусаре.

МАРШРУТ:

Икла – Треймани – Кабли – Хяэдемеэсте – Пярну

ДОСТОПРИМЕЧАТЕЛЬНОСТИ:

50 Тиммканал. 1941 г. в Тахкуранна произошло сражение между наступавшими немцами и отступавшим из Раннаметса истребительным батальоном, в котором он потерял 57 человек убитыми и 8 бойцов были захвачены в плен. Место сражения обозначает гранитный валун с черной табличкой.

Рыбачьие деревушки на берегу Пярнуского залива.

Пярну, курортный городок у моря.

49 Пярнуский монумент павшим в Освободительной войне. Один из самых впечатляющих памятников Освободительной войны Эстонии находится на кладбище Алеви в Пярну и был спроектирован скульптором Амандусом Адамсонсом.

48 Монумент в честь провозглашения независимости Эстонской Республики. Памятник расположен на площади Независимости в центре Пярну и посвящен провозглашению «Манифеста ко всем народам Эстонии». Манифест впервые был зачитан здесь публично 23 февраля 1918 года.



ГДЕ ПОЕСТЬ

- Ресторан «Julia» гостиницы «Lepelina» в Кабли (только летом)
- Центр космонавтики и отдыха «Kosmonautika Puhkekeskus» в селе Пену недалеко от Хяэдемеэсте (индивидуальные посещения только летом, для групп – по предварительной записи)
- В Пярну visitparnu.com



МАРШРУТ:

**Пярну – Лавассааре – Тидувере –
Кулламаа – Ристи – Хаапсалу**



ДОСТОПРИМЕЧАТЕЛЬНОСТИ:

46 Эстонская Музейная железная дорога в Лавассааре. Музей узкоколейной железной дороги с более чем 180 экспонатами, в том числе пятью локомотивами и различными техническими агрегатами. Большинство экспонатов можно увидеть на выставке под открытым небом.

31 Бункер Пыргупыхья. Бункер был открыт после полной реконструкции, здесь вы сможете познакомиться с повседневной жизнью лесных братьев.

Церковь и парк в Вигала.

30 Монумент Освободительной войны в Кулламаа.

29 Мемориал жертвам депортации «Рельсы помнят». Памятник посвящен всем людям, депортированным западной Эстонии из Ристи в Сибирь.

Хаапсалу, очаровательный городок с узкими улочками, небольшой ратушей и романтической деревянной жилой застройкой.

28 Музей железной дороги и связи в Хаапсалу. Музей расположен на территории бывшего железнодорожного вокзала, где вы можете узнать об истории развития Эстонских железных дорог и других средств сообщения.



МЕСТА, ГДЕ МОЖНО
ПОЕСТЬ И
ПЕРЕНОЧЕВАТЬ

www.visithaapsalu.com



МАРШРУТ:

**Хаапсалу – Дирхами – остров
Осмуссааре – Дирхами**



ДОСТОПРИМЕЧАТЕЛЬНОСТИ:

Поездка в Дирхами, трансфер на пароме до Осмуссааре.

14 Остров Осмуссааре. Осмуссааре находится на северо-западном побережье Эстонии. Там вы можете башню управления огнем и берегоукрепительные батареи.

Порт Дирхами.

15 Радиолокационная станция в Спитхаме. На военной заставе можно увидеть два больших радарных кургана и остатки других построек.



ГДЕ ПОЕСТЬ

- Рыбное кафе «Dirhami» в деревне Дирхами



7

Советская армия в оккупированной Эстонии

Длительность: **2 дня**

Регион: Харьковмаа – Вируммаа, Эстония

Маршрут: Таллинн – Хара – Тапа – Веадла – Раквере – Силламяэ – Вайвара – Нарва – Йыэсуу

Исторический период:



Маршрут включает объекты военного наследия и бывшие закрытые территории, проходит через национальный парк Лахемаа, город Раквере на севере страны до Нарвы, приграничного города с Россией на востоке.

Впечатления: Рассказы гидов о бывших военных базах, полях сражений и музеях, сталинская архитектура, выставки - оружие, армейская форма, личные вещи солдат, фотографии и документальные военные фильмы.

1-Й ДЕНЬ

МАРШРУТ:

Таллинн – Хара – Тапа – Веадла – Раквере

ДОСТОПРИМЕЧАТЕЛЬНОСТИ:

1 **База подводных лодок в порту Хара.** Историческая база подводных лодок и станция размагничивания.

Национальный парк Лахемаа (Кясму – Везу – Хальяла).

Город Раквере, известен своим средневековым замком.

52 **Ракетная база Кадила и Роху.** Остатки ракетно-ядерной базы советских времен.

53 **Бункер Лесных братьев в Лебавере.** Воссозданный бункер и памятная табличка лесным братьям.



МЕСТА, ГДЕ
МОЖНО ПОЕСТЬ
И ПЕРЕНОЧЕВАТЬ

- Усадьба Палмсе в национальном парке Лахемаа
- Поместье Сагади в национальном парке Лахемаа
- Поместье Вихула в национальном парке Лахемаа
- В Раквере rakvere.kovtp.ee/et/uldinfo

2-Й ДЕНЬ

МАРШРУТ:

Раквере – Силламяэ – Вайвара – Нарва – Йыэсуу

ДОСТОПРИМЕЧАТЕЛЬНОСТИ:

Силламяэ – бывший закрытый советский город.

17 **Музей Синимяэских высот в Вайвара.** Экспозиция музея посвящена сражениям на реке Нарве и Синих горах в 1944 году.

16 **Мемориал погибшим на поле сражения у Синимяэских высот.** Мемориал воинам, погибшим в боях в 1944 г.

Нарва. Замок, бастионы, музей и набережная.

Курортный город и пляж Нарва-Йыэсуу.



МЕСТА, ГДЕ
МОЖНО ПОЕСТЬ
И ПЕРЕНОЧЕВАТЬ

- СПА и санаторий «Narva-Jõesuu» в курортном городе Нарва-Йыэсуу
- СПА-гостиница «Meresuu» в курортном городе Нарва-Йыэсуу
- СПА-гостиница «Noorus» в курортном городе Нарва-Йыэсуу
- В Нарве <https://visitnarva.ee/>

По следам борьбы за свободу Эстонии

Длительность: **3 дня**
 Регион: западная Эстония – южная Эстония
 Маршрут: Пярну – Тори – Сууре-Яани – Вильянди – Мустла – Тырва – Валга
 Исторический период: **1**



По маршруту расположены места, связанные с событиями войны за независимость Эстонии, от Пярну на западе Эстонии до приграничного города с Латвией – Валги. Война за независимость Эстонии длилась с 1918 по 1920 год.

Впечатления: Памятники и мемориалы, поля сражений, военная техника и оружие, подлинно восстановленные военные окопы.

МАРШРУТ:

Пярну – Тори – Сууре-Яани – Вильянди

ДОСТОПРИМЕЧАТЕЛЬНОСТИ:

49 Пярнуский монумент павшим в Освободительной войне. Один из самых впечатляющих памятников Освободительной войны Эстонии находится на кладбище Алеви в Пярну и был спроектирован скульптором Амандусом Адамсонсом.

48 Монумент в честь провозглашения независимости Эстонской Республики. Памятник расположен на площади Независимости в центре Пярну и посвящен провозглашению «Манифеста ко всем народам Эстонии». Манифест впервые был зачитан здесь публично 23 февраля 1918 года.

47 Церковь-памятник эстонским военным и Памятник героям Освободительной войны в Тори церковь была освящена в 2001 году как памятник всем жертвам Второй мировой войны и теперь называется мемориальной церковью эстонских солдат.

Соомааский национальный парк.

58 Монумент Освободительной войны в Сууре-Яани.



ГДЕ ПОЕСТЬ

- Кондитерская и кафе «Pärnatäed» неподалеку от Пярну
- Ресторан «Eagle» неподалеку от Пярну
- Кафе в поселке Йыэсуу в национальном парке Соомаа
- В Пярну www.visitparnu.com

МЕСТА, ГДЕ МОЖНО ПОЕСТЬ И ПЕРЕНОЧЕВАТЬ

В Вильянди visitviljandi.ee/ru/homepage

 МАРШРУТ:

Вильянди – Муस्ता – Тырва – Валга

 ДОСТОПРИМЕЧАТЕЛЬНОСТИ:

59 Музей Вильянди. В экспозиции музея можно познакомиться с историей Вильяндского уезда, а также с военной историей края.

Замок Вильянди, озеро Вильянди.

60 Конный памятник генералу Йохану Лайдонеру. Памятник главнокомандующему армией генералу Йохану Лайдонеру - единственная конная статуя в Эстонии.

61 Место рождения генерала Йохана Лайдонера в Вильянди. Мемориал установлен на родине главнокомандующего армией генерала Йохана Лайдонера.

62 Монумент Освободительной войны в Тарвасту.

Место боев Пикасила. Мемориальная доска посвящена боям на реке Вяйке–Эмайыги в 1944 году.

Монумент борьбы за свободу в Тырва.

68 Памятник битве при Паю. Памятник посвящен битве при Паю, которая состоялась 31 января 1919 года во время войны за независимость Эстонии.


 ГДЕ ПОЕСТЬ

- Кафе «Läti Saatkond» в деревне Тырва
- Вильянди visitviljandi.ee/ru/toitlustus

 ГДЕ ПЕРЕНОЧЕВАТЬ

В Валге <https://visitvalgavalka.com/>



Валга

 ДОСТОПРИМЕЧАТЕЛЬНОСТИ:

70 Военный музей-тематический парк в городе Валга, линия обороны «Валк» недалеко от Валги. Экспозиция музея посвящена военной истории Эстонии и внутренней безопасности. Вы можете увидеть военную технику, танки и бункеры лесных братьев. По предварительной записи возможны экскурсии с гидом и лазертаг.

Музей Валги.

72 Железнодорожная станция Валги, построенная немецкими пленными. Железнодорожный вокзал построен немецкими военнопленными. Это один из самых впечатляющих образцов сталинской архитектуры в Эстонии.

71 Монумент Освободительной войны в Валге.

69 Монумент Освободительной войны на кладбище Прийметса. Памятник установлен на одном из крупнейших захоронений погибших в Освободительной войне. Здесь захоронено более 300 солдат.


 ГДЕ ПОЕСТЬ

В Валге www.visitvalgavalka.com

9

Наследие советской оккупации на севере Видземе и в южной Эстонии

Длительность: **4 дня**

Регион: Север Видземе и южная Эстония

Маршрут: Рига – Айзкраукле – Сигулда – Море – Лигатне – Скалюпес – Гулбене – Алуксне – Хаанья – Рыуге – Выру – Тарту – Валга – Седа – Валмиера – Рига

Исторический период:



KGB, the Committee for State Security (Russian):
Комитет государственной безопасности, КГБ



Маршрут знакомит с присутствием Советской Армии и КГБ* в течение 50-летнего периода советской оккупации в Латвии и Эстонии. За это время строились и эксплуатировались армейские базы, создавались секретные военные объекты, военные аэродромы, закрытые военные территории. Лояльность жителей советскому режиму контролировалась КГБ, те, кто выступал против уничтожались морально и физически.

Впечатления: Экскурсии на бывшие секретные объекты – подземные бункеры 9 метров глубиной и ракетные базы, рассказы о депортации и жизни депортированных, камеры КГБ, военная техника и оружие – танки, вертолеты, самолеты и огнестрельное оружие Советской армии.

1-Й ДЕНЬ

МАРШРУТ:

Рига – Айзкраукле – Сигулда – Море – Лигатне

ДОСТОПРИМЕЧАТЕЛЬНОСТИ:

131 **Выставка углового дома «История ЧК в Латвии».** В сопровождении экскурсовода можно прогуляться по тюремным подвалам музея и осмотреть выставку об истории КГБ в годы советской оккупации.

132 **Музей оккупации Латвии.** История Латвии в период с 1940 по 1991 год во время нацистской и советской оккупации.

140 **Экспозиция Историко-художественного музея Айзкраукле «Советские годы».** Здесь на трёх этажах и площади 1060 м² располагается самая обширная в странах Балтии экспозиция, посвященная культурно-историческому наследию 50-80-х годов 20 века.

Сигулда – это известный город в национальном парке Гауя с множеством туристических достопримечательностей.

159 **Музей битв при Море.** Осенью 1944 года здесь происходили бои между советскими войсками и латышским легионом немецкой армии. В экспозиции музея можно увидеть боевые макеты и карты, оружие, награды, солдатскую форму и военную технику.

158 **Музей Мелании Ванаги и Сибирская землянка.** Видеоматериалы о Сибири и о жизни латышей в изгнании, и землянка, позволяющая прочувствовать условия жизни в Сибири.

ГДЕ ПОЕСТЬ

- Сафари-парк «More» в Море
- Кафе «Vilhelmīnes dzimnava» в Лигатне
- Гостиница «Zeit» в Лигатне
- В Лигатне <http://www.visitligatne.lv/taste-it>
- В Сигулде <https://tourism.sigulda.lv/ru/поесть-и-выпить/>

ГДЕ ПЕРЕНОЧЕВАТЬ

- Гостиница «Zeit» в Лигатне
- Гостевой дом «Vilhelmīne» в Лигатне
- Гостевой дом «More» в Море
- Дом отдыха «Jaunlīdumnieks» неподалеку от Малпилса
- В Лигатне visitligatne.lv/accommodation

2-Й ДЕНЬ

МАРШРУТ:

Лигатне – Скалюпес – Гулбене – Алуксне

ДОСТОПРИМЕЧАТЕЛЬНОСТИ:

Историческая деревня Лигатненской бумажной фабрики.

155 **Советский секретный бункер в Лигатне** и обед в советском стиле в столовой-бункере. Бункер был задуман как место, где советские государственные служащие Латвии могли укрыться в случае ядерной войны. Бункер расположен на 9 м под землей на площади 2000 м², он имеет полностью автономную инфраструктуру, и все аутентичное оборудование было сохранено.

163 **Ракетная база Советской армии в Зелтини.** С 1961 по 1989 год это был очень секретный военный объект. Маршрут экскурсии включает ангары, ракетные установки и бомбоубежища. В экспозиции музея Зелтини можно узнать об истории ракетной базы.

164 **Железнодорожная станция Гулбене.** В 1941 году как мирные жители, так и офицеры латвийской армии, арестованные в летнем лагере Литене, были депортированы со станции Гулбене. На вокзале действует интерактивный центр «Железная дорога и пар». Так называемый «bānītis» (поезд на узкоколейке) курсирует между Гулбене и Алуксне по узкоколейной железной дороге.

165 **Летний лагерь Латвийской армии в Литене.** Здесь в 1941 году части Красной Армии и НКВД арестовали и убили офицеров и солдат Вооруженных сил Латвии. Имеется смотровая площадка, можно увидеть демилитаризованную пушку, мемориальная «Стена боли» находится недалеко от кладбища Литене.

162 **Алуксненский музей.** Выставка посвящена памяти жертв тоталитарного режима.

ГДЕ ПОЕСТЬ

- усадьба Вещгулбене в Гулбене
- В Гулбене www.visitgulbene.lv
- В Алуксне <https://visitaluksne.lv>

МЕСТА, ГДЕ МОЖНО ПОЕСТЬ И ПЕРЕНОЧЕВАТЬ

- В гостинице «Belevilla» в Алуксне
- В гостинице «Jolanta» в Алуксне
- В гостинице «Bahnhofshotel» в Алуксне
- Дом отдыха «Duki» под Литене
- Гостевой дом «Bīfītes» недалеко от Малупе
- Гостевой дом «Sarpīši» недалеко от Зелтини
- Поместье Зиелмеру под Алуксне
- В Алуксне <https://visitaluksne.lv>

МАРШРУТ:

Алуксне – Хаанья – Рыуге – Выру – Тарту

ДОСТОПРИМЕЧАТЕЛЬНОСТИ:

Природный парк Хаанья. Суур Мунамяги - самая высокая точка в странах Балтии (317 м над уровнем моря). Смотровая башня открыта для посетителей.

Город Рыуге, прогулки по живописной древней долине Рыуге

73 Культурный центр Выромаа / Музей Выромаа. Экспозиции посвящены истории основания Эстонской Республики, Освободительной войне и важнейшим событиям обеих мировых войн в Выруском уезде, а также истории Лесных братьев в южной части Эстонии.

66 Эстонский музей авиации. Коллекция музея включает 33 самолета и 5 вертолетов, а также зенитные орудия и ракеты класса «земля-воздух», размещенные в Эстонии во время советской оккупации.

Прибытие в Тарту.

64 Музей тюремных камер КГБ в Тарту. В этом здании размещался штаб Наркомата внутренних дел / КГБ. Сегодня некоторые подвальные камеры и следственные изоляторы были отремонтированы и доступны для посетителей.

63 Бывший военный аэродром Раади и Эстонский национальный музей. Прогулка по территории бывшей усадьбы Раади, где в 1940 году была открыта российская авиабаза. В 2016 году здесь открыли новое здание Эстонского национального музея. Само здание тоже впечатляет, ведь музей является продолжением аэродрома – его крыша поднимается и стремится в «бесконечность вселенной».



ГДЕ ПОЕСТЬ

- Ресторан «Kubija SPA» в Выру
- Кафе «Suur Muuga» в Хаанья
- Ресторан «Andreas» в Рыуге
- Винная ферма «Uue-Saaluse» неподалеку от Хаанья
- Паб «Hämsa» у города Выру
- В Тарту visitartu.com/ru/pitanie
- В Выру www.visitvoru.ee

ГДЕ ПЕРЕНОЧЕВАТЬ

В Тарту visitartu.com/ru/razmeshhenie



МАРШРУТ:

Тарту – Валга – Седа – Валмиера – Рига

ДОСТОПРИМЕЧАТЕЛЬНОСТИ:

70 Военный музей-тематический парк в городе Валга, линия обороны «Валк» недалеко от Валги. Экспозиция музея посвящена военной истории Эстонии и внутренней безопасности. Вы можете увидеть военную технику, танки и бункеры лесных братьев. По предварительной записи возможны экскурсии с гидом и лазертаг.

72 Железнодорожная станция Валги, построенная немецкими пленными. Железнодорожный вокзал построен немецкими военнопленными. Это один из самых впечатляющих образцов сталинской архитектуры в Эстонии.

142 Железнодорожная станция в Валке. Станция была построена примерно в 1896/1897 гг. Во время советской оккупации использовалась для доставки баллистических ракет в Валку.

141 Подземные бункеры в Валке. Расположены в центре Валки. Здесь 1953-1989 гг. был пункт связи стратегического ракетного резерва находился в.

144 Выставка культурного и исторического наследия города Седа и сталинская архитектура. Седа - образец сталинской архитектуры с центральной площадью и улицами, расходящимися в виде лучей. В Доме культуры Седа находится экспозиция культурно-исторического наследия города.

Валмиера. Валмиерский музей, церковь св. Симаниса, Валтеркалнс, прогулка по парку Вецпуйшу.

145 Мемориал войнам, павшим во Второй мировой войне. Мемориал посвящен воинам, погибшим во Второй мировой войне и жертвам нацистского режима.

ГДЕ ПОЕСТЬ

- Кафе «Sinel» в военном тематическом парке Валги <https://visitvalgavalka.com/project/cafe-sinel/>
- В Валке/Валге <http://visit.valka.lv/ru/8-3/-22-1;> <http://visit.valka.lv/ru/8-3/-22-2>
- В Стренчи www.visitstrenci.lv
- В Валмиере www.visit.valmiera.lv/ru/gde_pitatsj/

10

По следам лесных братьев в Латвии и Эстонии

Длительность: **6 дней**

Регион: Курземе, Видземе, Латвия – Тартуский уезд, Эстония

Маршрут: Рига – бункер Чеверса (леса Вандзене) – Ренда – Угале – Усма – Злекас – Кулдига – Салдус – Иле – Рига – Амата – Цесис – Скуйене – Вецпиебалга – Инеши – Мадона – Лубана – Виляка – Алуksне – Апе – Вастсе-Рооза – Нурси – Выру – Пуутли – Вастселийна – Саатсе – Вярска – Тарту

Исторический период: **3**



Во время советской оккупации, во время Второй мировой войны и сразу после нее многие в Латвии и Эстонии не приняли жизнь в условиях оккупационного режима и хотели восстановить независимость своей страны. Они уходили в лес, жили в своих землянках и нападали на советские репрессивные власти. Люди надеялись, что западные страны не допустят советской оккупации и что Латвия и Эстония скоро снова станут независимыми. Национальная партизанская борьба продолжалась до конца 1950-х гг.

Впечатления: Свидетельства сопротивления советскому оккупационному режиму, достоверно реконструированные национальные партизанские бункеры и поселения, места сражений и мемориалы, записи воспоминаний национальных партизан, рассказы краеведов, возможность переночевать в партизанском бункере.

1-Й ДЕНЬ

МАРШРУТ:

Рига – бункер Чеверса (леса Вандзене) – Ренда – Угале – Усма

ДОСТОПРИМЕЧАТЕЛЬНОСТИ:

113 Бункер национальных партизан Петериса Чеверса. Восстановленный бункер национального партизанского отряда под руководством Петериса Чеверса. Группа была атакована 3 февраля 1950 г. войсками ЧК численностью более 300 человек.

91 Музей национального движения сопротивления в Ренда и мемориал партизанской битвы. Экспозиции музея показывают историю движения длившегося более 40 лет национального сопротивления Латвии во времена как немецкой, так и советской оккупации,

89 Музей батальона Рубениса. Доступны экскурсии с гидом по музею, бункеру и местам сражений.

90 Землянка и места сражений батальона Рубениса. В конце 1944 года произошли бои между немецкими армейскими частями и батальоном лейтенанта Роберта Рубениса, национальным армейским формированием, которое стремилось освободить Латвию от немецких и советских оккупационных войск.

МАРШРУТ:

Усма – Злекас – Кулдига – Салдус – Иле – Рига

ДОСТОПРИМЕЧАТЕЛЬНОСТИ:

Мемориал трагедии в Злеке. Здесь в декабре 1944 года немецкая военная полиция убила около 160 местных мирных жителей.

Старый город Кулдиги, Кулдигский краевой музей.

Мемориал национальных партизан в Салдусе.

111 Бункер национальных партизан в Иле. В октябре 1948 года партизаны устроили бункер в лесах Иле, где они жили и совершали нападения на советский режим. Отремонтированный бункер открыт для посетителей.



ГДЕ ПОЕСТЬ

- Кафе «Usmas Meķi» неподалеку от Ренде
- Ресторан СПА-гостиницы «Usma SPA» и кемпинг возле Усмы
- В Кулдиге visitkuldiga.com/garsa/?lang=ru

ГДЕ ПЕРЕНОЧЕВАТЬ

- Кемпинг и дом отдыха «Usmas Meķi» неподалеку от Ренде
- СПА-гостиницы «Usma SPA» и кемпинг возле Усмы
- В Кулдиге visitkuldiga.com/naktsmiers/?lang=ru

ГДЕ ПОЕСТЬ

- Кафе «Dzirnaviņas» в Биксти
- Ресторан усадьбы Скрунды в Скрунде
- Кафе «Magdalēna» в Салдусе
- Ресторан «Stikla pēģišu spēle» в Салдусе
- Пивной бар «Tērvete» в Добеле
- Паб «Aitiņlauvas», 22-й километр шоссе А9
- Паб «4 Vēji» неподалеку от Лестене
- В Салдусе turisms.saldus.lv/en/kur-doties/kur-paest/

ГДЕ ПЕРЕНОЧЕВАТЬ

В Риге www.liveriga.com

2-Й ДЕНЬ

10

 МАРШРУТ:

Рига – Амата – Цесис – Скуйене – Вецпиебалга – Инеши – Мадона

 ДОСТОПРИМЕЧАТЕЛЬНОСТИ:

156 «Межа братьи» – бункер национальных партизан. Экспозиция национального партизанского оружия и предметов быта с рассказом гида и видеointервью с лесными братьями. Пикник у костра.

153 Историческая выставка «Костер совести». Выставка в Советском изоляторе временного содержания рассказывает об истории оккупации Латвии и представляет собой тюремную камеру аутентичного дизайна.

160 Бункер и мемориал национальных партизан в Сермуки. Бункер отреставрирован согласно историческим свидетельствам, и здесь можно переночевать в аутентичных условиях, например, на деревянных скамейках, используя для освещения керосиновую лампу.

161 Этнографическая экспозиция Пиебалги в Инеши. На выставке также представлены артефакты Второй мировой войны, предметы солдатского быта, детали самолетов, награды и военные карты.

Город Вецпиебалга.


 ГДЕ ПОЕСТЬ

- Кафе «Senda» в Балви
- Кафе «Lāsa ķerās» в Балви
- В Балви turisms.balvi.lv/ru/2012-05-16-12-59-36
- Кафе «Pajumte» в Алуksне
- «Katrīnkrogs» в Алуksне
- В Алуksне visitaluksne.lv/ru/paest/
- Кафе «Krodziņš» в Апе
- Ресторан «Andreas» в Руйге
- Ресторан Kubija SPA в Выру
- В Выру www.visitvoru.ee

 ГДЕ ПЕРЕНОЧЕВАТЬ

В Выру www.visitvoru.ee


 ГДЕ ПОЕСТЬ

- Паб «Pie dzimakmeņa» в Иерики
- Кафе «Melfuri» неподалеку от Иерики
- Кафе «Īdensroze» в Вецпиебалге
- Кафе «Stūriņis» и «Īlāgeris» в Мадоне
- В Амате amata.lv/edinasana/
- В Вецпиебалге vecpiebalga.lv/en/where-to-eat/

 ГДЕ ПЕРЕНОЧЕВАТЬ

- Гостевой дом «Smeceres krogs» под Мадоне
- Гостевой дом «Kučuru dzimnava» под Мадоне
- Гостевой дом «Ezernieki» под Лубане
- Дом отдыха «Dzimnava» под Вецпиебалгой
- Гостевой дом «Abrienas» под Мадоне
- В Мадоне и окрестностях <https://www.visitmadona.lv/ru/>



4-Й ДЕНЬ

 МАРШРУТ:

Мадона – Лубана – Виляка – Алуksне – Апе – Вастсе-Рооза – Нурси – Выру

 ДОСТОПРИМЕЧАТЕЛЬНОСТИ:

Цесвайнский замок.

168 Поэтический амбар Брониславы Мартужевой. Выставка, аудио- и видеозаписи о движении национального сопротивления и творчестве поэта, издании подпольной газеты и написании национальных партизанских стихов и песен.

169 Центр туризма и культурного наследия Лубаны.

166 Деревянная пешеходная тропа, партизанский лагерь и мемориальное место на болоте Стомпаку. Партизанский поселок имел 24 подземных бункера, церковь и несколько надземных построек, в нем проживало около 400 человек. Битва при Стомпаку произошла 2 мая 1945 года, когда поселение было атаковано войсками КГБ.

167 Экспозиция «Комнаты Абрене». В экспозиции представлены предметы из партизанского поселения Стомпаку и экспонаты, связанные с национальным партизанским движением в Латгальском регионе.

80 Хутор «Лесного брата». Хутор «Лесного брата» (Метсавенна) находится примерно в 1,5 км от эстонско-латвийской границы. Там вы можете увидеть бункер лесных братьев, отправиться в поход лесных братьев и узнать об истории движения вооруженного сопротивления после Второй мировой войны.

74 Музейная комната «Лесных братьев» в деревне Нурси (с близлежащим мемориалом и копией бункера). Помещение музея находится в центре села Нурси и посвящено местным национальным партизанам времен Второй мировой войны.

10

МАРШРУТ:

Выру – Пуутли – Вастселийна – Саатсе – Вярска

ДОСТОПРИМЕЧАТЕЛЬНОСТИ:

73 **Культурный центр Выромаа / Музей Выромаа.** Экспозиция позволяет познакомиться с военной историей Вырусского уезда, а также осмотреть копии бункера лесных братьев.

Памятник лесным братьям Пуутли. Памятник в деревне Муцу и бункер, посвященный лесным братьям, павшим на войне.

79 **Памятник лесным братьям в Вастселийна.** Мемориал павшим лесным братьям на кладбище Вастселийна.

Деревня Вастселийна.

78 **Музей сето в Саатсе.** Выставка об эстонско-русской границе откроется в 2022 году.



ГДЕ ПОЕСТЬ

- Паб замка Вастселийна в Вастселийна
- Кафе «Seto Tsäimaja» в Вярска
- Столовая «Näki Cafeteria» в Вярском аквапарке в Вярска
- Домашний ресторан «Maagõköpõ» (только по предварительной записи) в селе Саатсе неподалеку от эстонско-русской границы

ГДЕ ПЕРЕНОЧЕВАТЬ

- Вярский санаторий и аквапарк

МАРШРУТ:

Вярска – Тарту

ДОСТОПРИМЕЧАТЕЛЬНОСТИ:

Деревня Вярска и сельский музей сето в Вярска.

76 **Инфоцентр поселка Вярска / Резиденция Реэка.** Выставка в центре для посетителей рассказывает о Северном лагере и событиях Эстонской борьбы за свободу.

77 **Северный лагерь.** Бывший военный учебный центр расположен на берегу озера Ерсави в Вярске.

75 **Монумент в память об Освободительной войне в Петсеримаа.** Новейший памятник Эстонской войне за свободу. Он был открыт в 2020 году.

ГДЕ ПОЕСТЬ

- Кафе «Seto Tsäimaja» в Вярске
- Столовая «Näki Cafeteria» в аквапарке Вярска

Военное наследие вдоль железного занавеса. Маршрут на автомобиле из Таллинна в Лиепаю



Длительность: **9 дней**

Регион: Рига, Латвия – Таллинн, Эстония

Маршрут: Таллинн – Палдиски – Спитхами – Хаапсалу – Роухюла – паром до Вормси – на пароме обратно до Роухюла – Пуисе – Лихула – Лавасааре – Пярну – Айнажи – Саулкрасти – Царникава – Межгарциемс – Рига – Энгуре – Роя – Колка – Мазирбе – Ирбене – Овиши – Вентспилс – Ужава – Юркалне – Павилоста – Акменьрагс – Лиепая – Рига или Таллинн

Исторический период:

4

В советское время западную границу страны составляло Балтийское побережье. Границу между СССР и западными странами назвали «железным занавесом», потому что она изолировала жителей Советского государства от остального мира. Большая часть всей прибрежной территории как в Латвии, так и в Эстонии в советское время была закрыта, там располагались армейские базы, вышки и батареи береговой охраны. Местным жителям требовались специальные разрешения для въезда и выезда. Несмотря на строгую безопасность, нередко были попытки пересечь границу и бежать из СССР на запад.

Впечатления: Музейные экспозиции и рассказы гидов, батареи береговой охраны, сторожевые башни и укрепления, бывшие закрытые территории и армейские городки, рассказы о жизни на границе и попытках пробраться за железный занавес.

МАРШРУТ:

Таллинн – Палдиски – Спитхами – Хаапсалу

ДОСТОПРИМЕЧАТЕЛЬНОСТИ:

4 Эстонский Военный музей – Музей генерала Лайдонера. В основной экспозиции музея можно познакомиться с военной историей Эстонии – узнать о войнах на территории Эстонии и зарубежных войнах, в которых участвовали эстонцы.

6 Летняя гавань. Музей расположен в историческом ангаре для гидросамолетов и насчитывает около 200 оригинальных экспонатов.

9 Гостиница Виру и Музей КГБ. В музее можно узнать не только об одной гостинице и истории КГБ.


8 Тюремные камеры КГБ в Таллинне. Музей расположен в подвалах бывшего Наркомата внутренних дел и штаба КГБ.

7 Военно-морская крепость Батарея. Комплекс был открыт в 1840 году и перестал быть крепостью. Он использовался как тюрьма Эстонским свободным государством, а также во время немецкой и советской оккупации.

11 Музей оккупации и свободы Вабаму. Этот частный музей, открытый в 2003 году, посвящен истории Эстонии с 1940 по 1991 год. Музей напоминает о недавней истории, подчеркивая как ценность свободы, так и ее хрупкую природу.

12 Палдиски – закрытый город советских времен. Палдиски был важным портовым городом и военным поселением со времен Северной войны.

15 Радиолокационная станция в Спитхаме. На военной заставе можно увидеть два больших радарных кургана и остатки других построек.




ГДЕ ПОЕСТЬ

- Паб «Peetri Toll» в Палдиски

МЕСТА, ГДЕ МОЖНО ПОЕСТЬ И ПЕРЕНОЧЕВАТЬ

- В Хаапсалу www.visithaapsalu.com



МАРШРУТ:

Хаапсалу – Рохукюла – паром до Vormsi

ДОСТОПРИМЕЧАТЕЛЬНОСТИ:

Хаапсалу, очаровательный городок с узкими улочками, небольшой ратушей и романтической деревянной жилой застройкой.

28 Музей железной дороги и связи в Хаапсалу. Музей расположен на территории бывшего железнодорожного вокзала, где вы можете узнать об истории развития Эстонских железных дорог и других средств сообщения.

Паром на остров Vormsi – 1 час.

27 Пограничный кордон в Хулло на острове Vormsi. Застава советских времен на острове Vormsi.

26 Монумент Эстонской Освободительной войны на острове Vormsi. Один из немногих памятников Освободительной войны, который не был разрушен во время советской оккупации.

ГДЕ ПОЕСТЬ

- В Хаапсалу www.visithaapsalu.com

МЕСТА, ГДЕ МОЖНО ПОЕСТЬ И ПЕРЕНОЧЕВАТЬ

- Фермерское хозяйство «Rutro Mae» на острове Vormsi

МАРШРУТ:

На пароме обратно до Рохукюла – Пуисе – Лихула – Лавассааре – Пярну

ДОСТОПРИМЕЧАТЕЛЬНОСТИ:

33 Памятник беженцам, эмигрировавшим осенью 1944 года в Швецию Балтийским морем. Памятник знаменует массовую эмиграцию осенью 1944 года, когда около 80 000 человек, в основном морем, отправились на запад, чтобы укрыться от приближающейся Красной армии.

32 Молеельный дом Пыгари. Мемориальная доска в молеельном доме, посвященная последней исторической встрече правительства Эстонской Республики 22 сентября 1944 года.

46 Эстонская Музейная железная дорога в Лавассааре. Музей узкоколейной железной дороги с более чем 180 экспонатами, в том числе пятью локомотивами и различными техническими агрегатами. Большинство экспонатов можно увидеть на выставке под открытым небом.

48 Монумент в честь провозглашения независимости Эстонской Республики. Памятник расположен на площади Независимости в центре Пярну и посвящен провозглашению «Манифеста ко всем народам Эстонии». Манифест впервые был зачитан здесь публично 23 февраля 1918 года.

ГДЕ ПОЕСТЬ

- Кафе «Sakste Maja» в Лихула
- В Пярну www.visitparnu.com



МАРШРУТ:

Пярну – Айнажи – Саулкрасти – Царникава – Межгарциемс – Рига

ДОСТОПРИМЕЧАТЕЛЬНОСТИ:

128 Коллекция военных велосипедов в Саулкрастском музее велосипедов. Коллекция музея основана на наиболее интересных с технической точки зрения примерах из истории развития велосипедов, найденных в Латвии. На выставке также представлены велосипеды, используемые в военных целях.

Царникава, населенный пункт на Видземском побережье.

127 Советский военный городок в Межгарциемсе. Бывший поселок и база Советских войск ПВО.

126 Комплекс береговой обороны Мангальсаала. Обширная и уникальная система укреплений для защиты столицы Латвии, Риги.

ГДЕ ПОЕСТЬ

- Ресторан «Pļavas» в Айнажи
- Ресторан «Meke», 51-й километр шоссе A1
- Паб «Sidrabiņi» в Елгавкрасти
- В Салацгриве www.visitsalacgriva.lv/ru/gde-pokusat/
- В Саулкрасти visitsaulkrasti.lv/gdie-poiest
- В Царникаве tourism.carnikava.lv/ru/edinasanaru

ГДЕ ПЕРЕНОЧЕВАТЬ

- Кемпинг «Leiputrija» www.leiputrija.com
- В Риге www.liveriga.com

День в Риге

 ДОСТОПРИМЕЧАТЕЛЬНОСТИ:

131 **Выставка “История операций КГБ в Латвии”.** В сопровождении экскурсовода можно прогуляться по тюремным подвалам музея и осмотреть выставку об истории КГБ в годы советской оккупации.

132 **Музей оккупации Латвии.** История Латвии в период с 1940 по 1991 год во время нацистской и советской оккупации.

133 **Латвийский военный музей.** Крупнейший военно-исторический музей с обширной и впечатляющей коллекцией экспонатов.

134 **Музей баррикад 1991 года.** После нападения советского ОМОНа на Ригу в начале 1991 года люди со всей Латвии стекались в Ригу и строили баррикады вокруг стратегически важных объектов, чтобы защитить себя от советских войск.

124 **Мемориал жертвам коммунистического террора в Торняккансе.** Посвящается памяти людей, депортированных из Латвии в Сибирь по распоряжению советских властей в июне 1941 года.

135 **Музей Рижского гетто и Холокоста в Латвии.**

123 **Рижский музей авиации.**

 МАРШРУТ:

Рига – Энгуре – Роя – Колка

 ДОСТОПРИМЕЧАТЕЛЬНОСТИ:

Юрмала популярный курортный городок у моря в 30 минутах езды от Риги.

116 **Мемориальное место боёв финских егерей в Клапканицемсе.** Мемориал расположен на месте позиций финских егерей во время Первой мировой войны. Это было подразделение немецкой армии с финскими добровольцами.

112 **Маяк и пост береговой погранохраны Мерсрагс.** Башня для наблюдения за птицами, маяк и остатки здания с большим выдвижным прожектором, который советские пограничники использовали для освещения моря.


82 **Восстановленные землянки немецкой армии в кемпинге «Мелнсилс».** На месте поселения немецкой армии во время Второй мировой войны теперь есть кемпинг, который предлагает размещение в домиках, гостевой дом и две копии землянок военного времени.

 ГДЕ ПОЕСТЬ

- Ресторан «Neptūns» в Юрмале
- Рыбный ресторан «Bermudas» в Рагациемсе
- Ресторан «Karteinis & Grants» в Энгуре
- Кафе кемпинга «Stieres» в Упесгриве
- Ресторан «Otra puse» в Рое
- Ресторан кемпинга «Melnšils» в Мелнсилсе
- Кафе гостиницы «Zīriņi» на Колке

 ГДЕ ПЕРЕНОЧЕВАТЬ

- Кемпинг «Melnšils» в Мелнсилсе
- Гостевой дом «Vītolis» на Колке
- Дом отдыха «Mūini Ūši» и «Piedāgi Ūši» на Колке
- Гостиница «Zīriņi» на Колке
- Кемпинг и Гостевой дом «Strautmaļi» в Мазирбе


 ГДЕ ПОЕСТЬ

- В Риге www.liveriga.com

 МАРШРУТ:

Колка – Мазирбе – Ирбене – Овиши – Вентспилс

 ДОСТОПРИМЕЧАТЕЛЬНОСТИ:

Колкасрагс. Самый выступающий мыс в Латвии, где встречаются волны открытого моря и Рижского залива. В советское время село Колка было закрытой приграничной зоной, и местным жителям выдавались специальные паспорта.

81 **Пост погранохраны Мазирбе.** Бывшая пограничная вышка и остатки здания береговой охраны.

85 **Вентспилский международный радиоастрономический центр.** Бывшая секретная станция советской военной разведки. В сопровождении гида вы можете совершить экскурсию по башне радиотелескопа и увидеть выставку о его деятельности в советское время.

84 **Маяк Овиши и береговая погранохрана. Самый старый маяк в Латвии.** Музей-маяк имеет одну из самых больших коллекций навигационных экспонатов. В ясную погоду отсюда виден маяк Ирбе. **Вентспилс,** портовый город на северо-западе Латвии.

86 **Узкоколейная железная дорога «Мазбанитис» в Вентспилском Приморском музее под открытым небом.** «Mazbānītis» представляет собой и промышленное и военное наследие. С 1916 по 1963 год он использовался для перевозки пассажиров и грузов.

87 **Башня коррекции наводки огня 46-й береговой батареи Вентспилса.** Во время Второй мировой войны с башни вели огонь из пушек по атакующим немецким торпедным катерам. Башня открыта для посетителей, а с открытой площадки открывается вид на море. Доступны экскурсии. Сканируя QR-код, вы можете посмотреть видеодемонстрацию об истории объекта.

 ГДЕ ПОЕСТЬ

- Кафе «Dīžūra» в Мазирбе (только летом)
- В Вентспилсе www.visitventspils.com/ru/pitanie/

 ГДЕ ПЕРЕНОЧЕВАТЬ

- Гостиница «Raibie logi» в Вентспилсе
- Гостиница «Kupfermams» в Вентспилсе
- Гостевой дом «40 Saules» в Вентспилсе
- Гостиница «Jūras brīze» в Вентспилсе
- В Вентспилсе www.visitventspils.com/ru/kur-palikt/



МАРШРУТ:

**Вентспилс – Ужава – Юркалне –
Павилоста – Акменьрагс – Лиепая**



ДОСТОПРИМЕЧАТЕЛЬНОСТИ:

88 Маяк Ужава. Построен на дюне высотой 28 м. Во время Второй мировой войны здесь располагался штаб охранного полка немецкой армии с несколькими батареями береговой обороны.

Обрывистый берег Юркалне - один из самых живописных уголков латвийского побережья, с тихим, нетронутым цивилизацией пляжем и крутыми берегами высотой до 20 метров, которые так хорошо сохранились благодаря железному занавесу.

93 Смотровая вышка Советской пограничной службы - смотровая башня в Павилосте. На смотровой площадке размещены вращающийся на 360 градусов наземный телескоп и три камеры наблюдения. Зимой закрыт.

94 Постоянная экспозиция Павилостского краеведческого музея. Экспозиция «Павилоста за железным занавесом».

95 Маяк Акменьрагс. Впечатляющий свидетель времён железного занавеса. Маяк имеет высоту 37 м и находится в одном из самых опасных для навигации мест на побережье Балтийского моря.

96 Мемориал жертвам Холокоста в Лиепаяе. Мемориал имеет форму Меноры, то есть семирожкового светильника и посвящен памяти более 3000 лиепайских евреев убитых во времена Холокоста.

97 Северные форты, Кароста. Северные форты – самая известная и визуально впечатляющая часть лиепайской крепости. Их историческое название - Крепостная батарея №1.



ГДЕ ПОЕСТЬ

- Бар и ресторан «Zaķu krogs» в Юркалне
- Бар и ресторан «Pilsbergu krogs» в Юркалне
- Кафе «Aķagals» в Павилосте
- Кафе «Laiņa» в Павилосте
- В Лиепаяе liepaja.travel/ru/eda-i-pite/gde-poest/



ГДЕ ПЕРЕНОЧЕВАТЬ

- Тюрьма Каросты karostascietums.lv/ru/nakts-cietuma/
- В Лиепаяе liepaja.travel/ru/planirovanie/nochleg/

96



93



88



99



99



МАРШРУТ:

День в Лиепаяе



ДОСТОПРИМЕЧАТЕЛЬНОСТИ:

98 Экскурсия по Лиепайскому военному порту - Каросте. Кароста является крупнейшей исторической военной территорией в Балтии и занимает почти треть всей территории Лиепаяе. На маршруте можно увидеть объекты военного наследия: Северный причал и форты, Свято-Никольский православный морской собор, мост Оскара Калпака, водонапорную башню, Редан Каросты, две башни для наведения огня.

99 Тюрьма Кароста. Единственная бывшая военная тюрьма в Европе, открытая для туристов и предлагающая переночевать. Вы можете отведать советский обед в тюремной столовой – уникальная возможность попробовать настоящую советскую еду.

98



Большой трансграничный маршрут – военное наследие за 100 лет независимости Латвии и Эстонии

Длительность: **13 дней**

Регион: Латвия - Эстония

Маршрут: Рига – Тирели – Лестене – Кандава – Сабиле – Ренда – Стенде – Дундага – Ирбене – Овиши – Вентспилс – Ужава – Юркалне – Павилоста – Акменьрагс – Лиепая – Скрунда – Салдус – Зварде – Елгава – Олайне – Рига – Мангали – Царникава – Пярну – Виртсу – Куивасту – Куресааре – Панга – Паром до Хийумаа – Паром на Хаапсалу – Таллинн – Хара – Раквере – Силламяэ – Вайвара – Нарва – Авинурме – Муствеэ – Йыгева – Тарту – Валга / Валка – Валмиера – Цесис – Лигатне – Море – Саласпилс – Рига

Исторический период:



Маршрут представляет военное наследие Латвии и Эстонии, сформировавшееся за период более 100 лет от Первой мировой войны до наших дней. История о том, как обе страны возникли в конце Первой мировой войны, как они защищали свое существование в Войнах за независимость, как две страны были разрушены Второй мировой войной, почему национальные партизаны сопротивлялись советской оккупации более чем через десять лет после войны, и как спустя десятилетия оккупации независимость была восстановлена.

Впечатления: Экспозиции музеев, поля сражений, посещение бывших закрытых военных территорий, армейских баз, выставки военной техники и оружия, бункеров национальных партизан, рассказы краеведов и экскурсоводов, воспоминания о сопротивлении оккупационным режимам, памятные места, повседневная жизнь людей во время различных войн и оккупации.

МАРШРУТ:

Рига – Тирели – Лестене – Кандава – Сабиле – Ренда – Стенде – Дундага

ДОСТОПРИМЕЧАТЕЛЬНОСТИ:


120 Музей Рождественских боев и выставка под открытым небом. Место, где в 1916 году происходили Рождественские бои между русскими и немецкими войсками. В мемориальном парке вы можете посетить настоящий реконструированный бункер и часть первой линии немецкой обороны, музей, мемориальное место латышских стрелков в Ложметейкалнсе, смотровую башню, пройти обозначенный познавательный маршрут и отправиться на экскурсию в сопровождении гида.

117 Братское кладбище в Лестене, мемориальная экспозиция и бункер. Мемориал памяти латышских легионеров, погибших во Второй мировой войне. Экспозиция о военных событиях в Лестене и бункер легионеров.

Лестенская лютеранская церковь. Церковь Лестене, которой более 300 лет, была одним из эпицентров Курземских сражений. (1944–1945 гг.).

Город Сабиле живописная долина Абава славится местными производителями вина и сидра.

91 Музей национального движения сопротивления в Ренда. В 1946 году в этом районе произошло одно из крупнейших сражений национальных партизан. Музей предлагает экскурсию с гидом о сопротивлении оккупационным властям, по реконструированным бункерам и окопам.



ГДЕ ПОЕСТЬ

- Паб «Aitiņlauvas», 22-й километр шоссе А9
- Кафе «Plostkrogs» неподалеку от Сабиле
- «Kalnmuīža» под Сабиле
- Кафе «Zviedru sergē» под Сабиле
- Кафе «Pagrabiņš» в Ренде
- Гостевой дом «Pūrolī» в Дундаге
- Бистро «Vecā pirts» в Дундаге

ГДЕ ПЕРЕНОЧЕВАТЬ

- Гостевой дом «Pūrolī» в Дундаге





МАРШРУТ:

Дундага – Ирбене – Овиши – Вентспилс



ДОСТОПРИМЕЧАТЕЛЬНОСТИ:

83 Коллекция автомобилей советской армии. Захватывающая поездка на грузовике Советской армии по военным объектам и танковым дорогам для групп до 25 человек. После поездки вас ждет ужин в советском стиле в кафе гостевого дома «Pūpoli».

85 Вентспилсский международный радиоастрономический центр. Бывшая секретная станция советской военной разведки. В сопровождении гида вы можете совершить экскурсию по башне радиотелескопа и увидеть выставку о его деятельности в советское время.

84 Маяк Овиши и береговая погранохрана. Самый старый маяк в Латвии. Музей-маяк имеет одну из самых больших коллекций навигационных экспонатов. В ясную погоду отсюда виден маяк Ирбе.

Вентспилс, портовый город на северо-западе Латвии.

87 Башня коррекции наводки огня 46-й береговой батареи Вентспилса. Во время Второй мировой войны с башни вели огонь из пушек по атакующим немецким торпедным катерам. Башня открыта для посетителей, а с открытой площадки открывается вид на море. Доступны экскурсии. Сканируя QR-код, вы можете посмотреть видеопрезентацию об истории объекта.

86 Узкоколейная железная дорога «Мазбанитис» в Вентспилском Приморском музее под открытым небом. «Mazbānītis» представляет собой и промышленное и военное наследие. С 1916 по 1963 год он использовался для перевозки пассажиров и грузов.




ГДЕ ПОЕСТЬ

- Кафе «Dīzjūra» в Мазирбе (только летом)
- В Вентспилсе www.visitventspils.com/ru/pitanie/



ГДЕ ПЕРЕНОЧЕВАТЬ

- Гостиница «Raibie logi» в Вентспилсе
- Гостиница «Kurfemams» в Вентспилсе
- Гостевой дом «40 Saules» в Вентспилсе
- Гостиница «Jūras brīze» в Вентспилсе
- в Вентспилсе www.visitventspils.com/ru/kur-palikt/
- Кемпинг и Гостевой дом «Strautmaļi» в Мазирбе



ГДЕ ПОЕСТЬ

- Бар и ресторан «Zaķu krogs» в Юрkalне
- Бар и ресторан «Pilsbergu krogs» в Юрkalне
- Кафе «Aķadals» в Павилосте
- Кафе «Lāīva» в Павилосте
- В Лиепae liepaja.travel/ru/eda-i-pite/gde-poest/



ГДЕ ПЕРЕНОЧЕВАТЬ

- В Лиепae liepaja.travel/ru/planirovanie/nochleg/
- Тюрьма Каросты karostascietums.lv/ru/nakts-cietuma/



МАРШРУТ:

Вентспилс – Ужава – Юрkalне – Павилоста – Акменьрагс – Лиепая



ДОСТОПРИМЕЧАТЕЛЬНОСТИ:

88 Маяк Ужава. Построен на дюне высотой 28 м. Во время Второй мировой войны здесь располагался штаб охранного полка немецкой армии с несколькими батареями береговой обороны.

Обрывистый берег Юрkalне - один из самых живописных уголков латвийского побережья, с тихим, нетронутым цивилизацией пляжем и крутыми берегами высотой до 20 метров, которые так хорошо сохранились благодаря железному занавесу.

93 Смотровая вышка Советской пограничной службы - смотровая башня в Павилосте. На смотровой площадке размещены вращающийся на 360 градусов наземный телескоп и три камеры наблюдения. Зимой закрыт.

94 Постоянная экспозиция Павилостского краеведческого музея. Экспозиция «Павилоста за железным занавесом».

95 Маяк Акменьрагс. Впечатляющий свидетель времён железного занавеса. Маяк имеет высоту 37 м и находится в одном из самых опасных для навигации мест на побережье Балтийского моря.

96 Мемориал жертвам Холокоста в Лиепae. Мемориал имеет форму Меноры, то есть семирожкового светильника и посвящен памяти более 3000 лиепайских евреев убитых во времена Холокоста.

97 Северные форты, Кароста. Северные форты – самая известная и визуально впечатляющая часть лиепайской крепости. Их историческое название - Крепостная батарея №1.

98 Экскурсия по лиепайскому военному порту - Каросте. Кароста является крупнейшей исторической военной территорией в Балтии и занимает почти треть всей территории Лиепай. На маршруте можно увидеть объекты военного наследия: Северный причал и форты, Свято-Никольский православный морской собор, мост Оскара Калпака, водонапорную башню, Редан Каросты, две башни для наведения огня.

 МАРШРУТ:

Лиепая – Скрунда – Салдус – Зварде – Елгава – Олайне – Рига

 ДОСТОПРИМЕЧАТЕЛЬНОСТИ:

103 Вагон-музей у станции Скрунда в память о депортации. Из этих мест в 1941 и 1949 годах советский режим депортировал в Сибирь 2916 мирных жителей. На выставке представлены фотографии, письма, воспоминания и другие документы депортированных.

104 Усадьба Скрунда и экспозиция о радиолокационной станции. Экспозиция о советском военном городке и радиолокационной станции – важной системе предупреждения о ракетном нападении, расположенной в 5 км от Скрунды. После вывода российской армии радар взорвали в 1995 году. Территория закрыта для посещения, можно осмотреть снаружи.

105 Мемориальный музей Оскарса Калпакса («Айритес»). Экспозиция посвящена командиру первого отдельного подразделения Вооруженных сил Латвии - 1-го отдельного латвийского батальона – полковнику Оскару Калпаку. Можно заказать экскурсию с гидом. Также доступна военная тренировочная полоса препятствий.

110 Целевой полигон Советской армии в Зварде. Советская Армия использовала территорию в 24 400 га в качестве полигона военной авиации. Экскурсия включает в себя бывшую советскую базу или так называемую «Курган офицеров», смотровую башню, руины взорванной церкви и кладбище.

125 Олайнский историко-художественный музей и образовательная тропа времен Первой мировой войны с землянкой. Землянка русских солдат Первой мировой войны реконструирована на месте оборонительной линии русской армии. Посетители могут осмотреть фрагмент стрелковой башни и отправиться по маршруту, знакомящему с историей Первой мировой войны. В музее также есть выставка о времени советской оккупации Олайне.

 ГДЕ ПОЕСТЬ

- Ресторан усадьбы Скрунды
- Кафе «Magdalēna» в Салдусе
- Ресторан «Ītikla rērtīšu spēle» в Салдусе
- Кафе «Dzīvamīņas» в Биксти
- Пивной бар «Tērvete» в Добеле
- В Елгаве visit.jelgava.lv/ru/turisticiskas-uslugi/pitanie

 ГДЕ ПЕРЕНОЧЕВАТЬ

- В Риге www.liveriga.com


 МАРШРУТ:

Рига – Мангали – Царникава – Пярну

 ДОСТОПРИМЕЧАТЕЛЬНОСТИ:

126 Комплекс береговой обороны Мангальсала. Обширная и уникальная система укреплений для защиты столицы Латвии, Риги.

127 Советский военный городок в Межгарциемсе. Бывший поселок и база Советских войск ПВО.

129 Историческая экспозиция Адажского гарнизона. Крупнейший военный полигон в странах Балтии, история которого восходит к Первой мировой войне.

128 Коллекция военных велосипедов в Саулкрастском музее велосипедов. Коллекция музея основана на наиболее интересных с технической точки зрения примерах из истории развития велосипедов, найденных в Латвии. На выставке также представлены велосипеды, используемые в военных целях.

49 Пярнуский монумент павшим в Освободительной войне. Один из самых впечатляющих памятников Освободительной войны Эстонии находится на кладбище Алеви в Пярну и был спроектирован скульптором Амандусом Адамсонсом.

48 Монумент в честь провозглашения независимости Эстонской Республики.

Памятник расположен на площади Независимости в центре Пярну и посвящен провозглашению «Манифеста ко всем народам Эстонии». Манифест впервые был зачитан здесь публично 23 февраля 1918 года.

 ГДЕ ПОЕСТЬ

- В Салацгриве www.visitsalacgriva.lv/ru/gde-pokusat/
- В Саулкрасти visitsaulkrasti.lv/gde-poiest
- В Царникаве tourism.carnikava.lv/ru/edinasanaru
- Паб «Sidrabiņi» в Елгвакрати
- Ресторан «Meke», на 51-м километре шоссе А1
- Ресторан «Pļavas» в Айнажи
- В Пярну visitparnu.com

 ГДЕ ПЕРЕНОЧЕВАТЬ

- В Пярну visitparnu.com

12

6-Й ДЕНЬ



МАРШРУТ:

Пярну – Виртсу – Куивасту – Курессааре

ДОСТОПРИМЕЧАТЕЛЬНОСТИ:

46

Эстонская Музейная железная дорога в Лавассааре.

Музей узкоколейной железной дороги с более чем 180 экспонатами, в том

числе пятью локомотивами и различными техническими агрегатами. Большинство экспонатов можно увидеть на выставке под открытым небом.

Паром из Виртсу в Куивасту (примерно 30 минут).

44

Траншеи Первой мировой войны у пролива Вяйке Вяйн.

Хорошо заметный фрагмент окопов времен Первой мировой войны в проливе Вяйке находится рядом с шоссе Куивасту-Курессааре недалеко от любимой туристами ветряной мельницы Эму на острове Муху.

43

Музей военной атрибутики на Сааремаа.

Частный музей был основан в 2007 году, его экспозиция состоит из частных коллекций основателей музея и насчитывает около 12 000 экспонатов.

37

Музей Сааремаа.

Музей расположен в епископском замке Курессааре. В постоянную экспозицию по истории Сааремаа входит также выставка «Сааремаа 1939-1949 гг.».



МАРШРУТ:

Курессааре – Панга – остров Хийумаа

ДОСТОПРИМЕЧАТЕЛЬНОСТИ:

40

Советский военный городок в деревне Маантеэ.

Строительство военной базы началось в 1940 году для размещения 350 солдат. В комплекс входят несколько корпусов.

42

Сырвеский военный музей, Сыревская береговая батарея № 43.

Музей на окраине полуострова Сырве был открыт в 2004 году. В экспозиции представлена информация о событиях Второй мировой войны на Сырве, советской эпохе и современной военной технике НАТО. Батарея береговой охраны времен Первой мировой войны состоит из четырех 305-мм орудий.

Маяк Сырве.

36

База гидропланов в Паписсааре. Исторический порт для гидросамолетов стал важным туристическим портом уникального острова Вилсанди.

35

Радарная станция ВМФ в Ундва. Бетонные барбетты, ангары и другие части комплекса все еще в хорошем состоянии.

34

Военная тропа обрыва Панга. Двухкилометровая военная пешеходная тропа ведет по скалам Панги и руинам различных военных построек.

Паром на остров Хийумаа из порта Трийги (примерно 1 час).

25

120-мм береговая батарея Хинду (Сыру) № 34

24

130-мм береговая батарея Тохври (Хинду) № 44


ГДЕ ПОЕСТЬ

- Ресторан «Sääre Paargu» в Сааре
- Летнее кафе Pangas в Панге
- Ресторан «Lest ja Lammas» в деревне Касари на Хийумаа
- Паб «Vetsi Talli» в деревне Касари на Хийумаа
- На Хийумаа www.hiiumaa.ee



ГДЕ ПЕРЕНОЧЕВАТЬ

- «Kassari Puhkekeskus» в деревне Касари на Хийумаа
- Гостевой дом «Dagen Haus» Орьяку Хийумаа
- Гостиница «Liilia» в Кяйна, Хийумаа
- Гостиница «Lõokeses» в Кяйна, Хийумаа
- На Хийумаа www.hiiumaa.ee/teenus/majutus/



ГДЕ ПОЕСТЬ

- Ресторан «Koostu» на острове Муху
- Ресторан «Tuul» на острове Муху
- Винodelьня Муху на острове Муху (только летом)
- Ресторан порта Когува на острове Муху (только летом)
- На острове Муху www.muhi.info
- Кафе «Pritsukas» в Орисааре
- Паб «Sadama Kõrts» в Орисааре



ГДЕ ПЕРЕНОЧЕВАТЬ

В Курессааре visitsaaremaa.ee/ru/

7-Й ДЕНЬ



МАРШРУТ:

Курессааре – Панга – остров Хийумаа

ДОСТОПРИМЕЧАТЕЛЬНОСТИ:

40

Советский военный городок в деревне Маантеэ.

Строительство военной базы началось в 1940 году для размещения 350 солдат. В комплекс входят несколько корпусов.

42

Сырвеский военный музей, Сыревская береговая батарея № 43.

Музей на окраине полуострова Сырве был открыт в 2004 году. В экспозиции представлена информация о событиях Второй мировой войны на Сырве, советской эпохе и современной военной технике НАТО. Батарея береговой охраны времен Первой мировой войны состоит из четырех 305-мм орудий.

Маяк Сырве.

36

База гидропланов в Паписсааре. Исторический порт для гидросамолетов стал важным туристическим портом уникального острова Вилсанди.

35

Радарная станция ВМФ в Ундва. Бетонные барбетты, ангары и другие части комплекса все еще в хорошем состоянии.

34

Военная тропа обрыва Панга. Двухкилометровая военная пешеходная тропа ведет по скалам Панги и руинам различных военных построек.

Паром на остров Хийумаа из порта Трийги (примерно 1 час).

25

120-мм береговая батарея Хинду (Сыру) № 34

24

130-мм береговая батарея Тохври (Хинду) № 44

ГДЕ ПОЕСТЬ

- Ресторан «Sääre Paargu» в Сааре
- Летнее кафе Pangas в Панге
- Ресторан «Lest ja Lammas» в деревне Касари на Хийумаа
- Паб «Vetsi Talli» в деревне Касари на Хийумаа
- На Хийумаа www.hiiumaa.ee



ГДЕ ПЕРЕНОЧЕВАТЬ

- «Kassari Puhkekeskus» в деревне Касари на Хийумаа
- Гостевой дом «Dagen Haus» Орьяку Хийумаа
- Гостиница «Liilia» в Кяйна, Хийумаа
- Гостиница «Lõokeses» в Кяйна, Хийумаа
- На Хийумаа www.hiiumaa.ee/teenus/majutus/

8-Й ДЕНЬ



МАРШРУТ:

Хийумаа – паром на Хаапсалу – Таллинн

ДОСТОПРИМЕЧАТЕЛЬНОСТИ:

23

Военный порт Орьяку. Порт планировалось использовать как торпедную базу ВМФ Российской Империи.

22

Береговая батарея Ристна, радарная станция и маяк. Батарея, оснащенная четырьмя 130-мм орудиями, была укомплектована в 1940 году. Вы можете увидеть воронки, паркетные и кольца затворов двух орудийных позиций.

18

Маяк Тахкуна. Маяк Тахкуна - самый высокий чугунный маяк на побережье Эстонии. Он возвышается на 42,7 метра над уровнем моря.

20

Военный музей Хийумаа. Этот частный музей был создан в 2005 году группой энтузиастов. Выставка посвящена военным событиям Хийумаа в XX веке.

19

Береговые батареи Тахкуна и Лехтма.

Паром обратно на материк из Хельтермаа в Рохукюла.

Хаапсалу, очаровательный городок с узкими улочками, небольшой ратушей и романтической деревянной жилой застройкой.

ГДЕ ПОЕСТЬ

- Ресторан «Roograhu» рядом с аэропортом Кярдла
- Ресторан «Ungur Resto» в Суур-Садама (только летом)
- Кафе «Kala ja Võrk» в Кярдла
- Бар в порту Орьяку
- На Хийумаа www.hiiumaa.ee



МАРШРУТ:

Haapsalu–Tallinn or full day in Tallinn

ДОСТОПРИМЕЧАТЕЛЬНОСТИ:

- 28** **Музей железной дороги и связи в Хаапсалу.** Музей расположен на территории бывшего железнодорожного вокзала, где вы можете узнать об истории развития Эстонских железных дорог и других средств сообщения.
- 4** **Эстонский Военный музей – Музей генерала Лайдонера.** В основной экспозиции музея можно познакомиться с военной историей Эстонии - узнать о войнах на территории Эстонии и зарубежных войнах, в которых участвовали эстонцы.
- 6** **Летняя гавань.** Музей расположен в историческом ангаре для гидросамолетов и насчитывает около 200 оригинальных экспонатов.
- 9** **Гостиница Виру и Музей КГБ.** В музее можно узнать не только об одной гостинице и истории КГБ.
- 8** **Тюремные камеры КГБ в Таллинне.** Музей расположен в подвалах бывшего Наркомата внутренних дел и штаба КГБ.
- 7** **Военно-морская крепость Батарея.** Комплекс был открыт в 1840 году и перестал быть крепостью. Он использовался как тюрьма Эстонским свободным государством, а также во время немецкой и советской оккупации.
- 11** **Музей оккупации и свободы Вабаму.** Этот частный музей, открытый в 2003 году, посвящен истории Эстонии с 1940 по 1991 год. Музей напоминает о недавней истории, подчеркивая как ценность свободы, так и ее хрупкую природу.



МАРШРУТ:

Таллинн – Хара – Раквере – Силламяэ – Вайвара – Нарва

ДОСТОПРИМЕЧАТЕЛЬНОСТИ:

- 1** **База подводных лодок в порту Хара.** Историческая база подводных лодок и станция размагничивания.
- Город Раквере,** известен своим средневековым замком.
- Силламяэ – бывший закрытый советский город.**
- 16** **Мемориал погибшим на поле сражения у Синимаяских высот.** Мемориал воинам, погибшим в боях в 1944 г..
- 17** **Музей Синимаяских высот в Вайвара.** Экспозиция музея посвящена сражениям на реке Нарве и Синих горах в 1944 году.
- Нарва.** Замок, бастионы, музей и набережная.



ГДЕ ПОЕСТЬ

- В Раквере rakvere.kovtp.ee/et/uldinfo



ГДЕ ПЕРЕНОЧЕВАТЬ

- СПА и санаторий «Narva-Jõesuu» в курортном городе Нарва-Йыэсуу
- СПА-гостиница «Meresuu» в курортном городе Нарва-Йыэсуу
- СПА-гостиница «Noorus» в курортном городе Нарва-Йыэсуу



28

МЕСТА, ГДЕ
МОЖНО ПОЕСТЬ
И ПЕРЕНОЧЕВАТЬВ Таллинне www.visittallinn.ee

56



64



МАРШРУТ:

Нарва – Авинурме – Муствез – Йыгева – Тарту

ДОСТОПРИМЕЧАТЕЛЬНОСТИ:

- 54** **Мемориал сражения при Авинурме.** Мемориал битвы 1944 года, в которой эстонцам в советской и немецкой армиях пришлось сражаться со своими соотечественниками.
- 55** **Скульптура «Скорбящая дева».** Братская могила павших во Второй мировой войне. Мемориал убитым в Муствез, на берегу Чудского озера во время Второй мировой войны.
- 56** **Военный музей в городе Йыгева.** Местные археологические находки, военные и гражданские памятные вещи, широкий спектр оружия и точная копия броневики Arsenal-Crosslet 1927 года, которую исследовали и воссоздали сотрудники музея в 2018 году.
- 57** **Музей «финских парней» в Центре Ледникового периода.** Комната музея посвящена Эстонскому добровольческому полку, который участвовал во Второй мировой войне в составе Вооруженных сил Финляндии. Музей расположен в природном центре озера Саадьярв, на территории ландшафтного заповедника Вооремаа. В Экси можно посетить Центр Ледникового периода.
- 64** **Музей тюремных камер КГБ в Тарту.** В этом здании размещался штаб Наркомата внутренних дел / КГБ. Сегодня некоторые подвальные камеры и следственные изоляторы были отремонтированы и доступны для посетителей.
- 3** **Бывший военный аэродром Раади и Эстонский национальный музей.** Прогулка по территории бывшей усадьбы Раади, где в 1940 году была открыта российская авиабаза. В 2016 году здесь открыли новое здание Эстонского национального музея. Само здание тоже впечатляет, ведь крыша является продолжением аэродрома – его кривизна поднимается и стремится в «бесконечность вселенной».



ГДЕ ПОЕСТЬ

- Деревянная мастерская в Деревянном амбаре Авинурме
- Кафе «Peipsi Teemaja» в Муствез (летом)
- Кафе гостевого дома «Veski» в деревне Канткюла по дороге из Муствез в Йыгева
- Кафе «Juulamõisa» в селе Юула по дороге из Йыгева в Тарту
- В Тарту visittartu.com



МАРШРУТ:

Тарту - Валга / Валка - Валмиера

ДОСТОПРИМЕЧАТЕЛЬНОСТИ:

- 65 Противотанковая линия Ялака в Тарту.** Летом 1941 года вдоль Рижского шоссе недалеко от Тарту был вырыт противотанковый окоп для отражения атаки немецкой армии.
- 67 Монумент Освободительной войны в Рыngu.** Расположен напротив исторического паба «Kevega» в деревне Рыngu.
- 68 Памятник битве при Паю.** Памятник битве, в которой эстонцы взяли под свой контроль город Валга во время Освободительной войны.
- 70 Военный музей-тематический парк в городе Валга, линия обороны «Валк» недалеко от Валги.** Экспозиция музея посвящена военной истории Эстонии и внутренней безопасности. Вы можете увидеть военную технику, танки и бункеры лесных братцев. По предварительной записи возможны экскурсии с гидом и лазертаг.
- 72 Железнодорожная станция Валги, построенная немецкими пленными.** Железнодорожный вокзал построен немецкими военнопленными. Это один из самых впечатляющих образцов сталинской архитектуры в Эстонии.
- 143 Выставка краеведческого музея города Валка «Валка – колыбель независимости Латвии».** Экспозиция задумана как рассказ об общественно-политических событиях в Валке с 1914 по 1920 год, которые привели к независимости Латвии.




ГДЕ ПОЕСТЬ

- В Элве visitelva.com/eelista-kohalikku/
- В Валке/Валге [visit.valka.lv/ru/-8-3/-22-1, visit.valka.lv/ru/-8-3/-22-2](http://visit.valka.lv/ru/-8-3/-22-1,visit.valka.lv/ru/-8-3/-22-2)
- В Валмиере www.visit.valmiera.lv/ru/gde_pitatsj_/



ГДЕ ПЕРЕНОЧЕВАТЬ

- В Валмиере и окрестностях www.visit.valmiera.lv/ru/gde_perenocevat_/



ГДЕ ПОЕСТЬ

- Гостевой дом «Vilhelmīnes dzīrnavas» в Лигатне
- Гостиница «Zeīth» в Лигатне
- Сафари-парк «More» в Море
- В Цесисе <https://turisms.cesis.lv/ru/gde-poest/>
- В Лигатне <http://www.visitligatne.lv/taste-it>



ГДЕ ПЕРЕНОЧЕВАТЬ

- В Риге www.liveriga.com
- Гостевой дом «Ārpus laika» в Саласпилсе



МАРШРУТ:

Валмиера – Цесис – Лигатне – Море – Саласпилс – Рига

ДОСТОПРИМЕЧАТЕЛЬНОСТИ:

- Валмиера.** Валмиерский музей, церковь св. Симаниса, Валтеркалнс, прогулка по парку Вецпуйшу.
- 145 Мемориал воинам, павшим во Второй мировой войне.** Мемориал посвящен воинам, погибшим во Второй мировой войне и жертвам нацистского режима.
- 152 Выставка Цесисского музея истории и искусства в Новом замке.** Экспозиции музея посвящены латвийскому флагу, орнаменту Цесиса и Цесисским битвам. Можно сыграть в квест-игру «Легенды Цесисской битвы».
- 155 Советский секретный бункер в Лигатне** и обед в советском стиле в столовой-бункере. Бункер был задуман как место, где советские государственные служащие Латвии могли укрыться в случае ядерной войны. Бункер расположен на 9 м под землей на площади 2000 м², он имеет полностью автономную инфраструктуру, и все аутентичное оборудование было сохранено.
- 159 Музей битв при Море.** Осенью 1944 года здесь происходили бои между советскими войсками и латышским легионом немецкой армии. В экспозиции музея можно увидеть боевые макеты и карты, оружие, награды, солдатскую форму и военную технику.
- 136 Саласпилский мемориальный ансамбль.** Мемориал расположен на месте расширенной полицейской тюрьмы национал-социалистической Германии (1941-1945). В ворота памятника встроена экспозиция.



О ПРОЕКТЕ «ВОЕННОЕ НАСЛЕДИЕ»

Проект EST-LAT156, 01.01.2020 - 31.12.2022

В рамках проекта эстонско-латвийской программы межгосударственного сотрудничества «Военное наследие» было создано совместное туристическое предложение Латвии и Эстонии по объектам военного наследия. В рамках проекта были усовершенствованы и открыты для посетителей объекты военного наследия Латвии и Эстонии, свидетельствующие о приобретении и восстановлении независимости обеих стран за период с начала Первой мировой войны в 1914 году до 1990/1991 года.

ПАРТНЕРЫ ПРОЕКТА:



Латвийская ассоциация сельского туризма «Lauku ceļotājs»
Видземская туристическая ассоциация
Курземский регион планирования
Самоуправление Салдусского края
Вентспилсский музей
Рижский регион планирования
Олайнский историко-художественный музей
Самоуправление Огрского края
Общество «Музей Море»
ООО „Sky Port”
Самоуправление Адажского края
ООО «Rehabilitācijas Centrs Līgatne»
Самоуправление Цесисского края



Эстонская ассоциация сельского туризма
Центр приграничного сотрудничества Пейпус
Музейный фонд Хаапсалу и Ляэне
Муниципалитет Сааремаа
Департамент национального наследия Эстонии
Муниципалитет Ляэне-Нигула
Сааремский музей военной атрибутики
NVO “Panga Areng”
Военный музей Хийумаа
Эстонский военный музей - Музей генерала Лайдонера
Муниципалитет Сетомаа



Interreg
Estonia-Latvia
European Regional Development Fund



EUROPEAN UNION

Эта публикация отражает точку зрения автора. Руководство программы не несет ответственности за то, как используется эта информация.

www.militaryheritagetourism.info

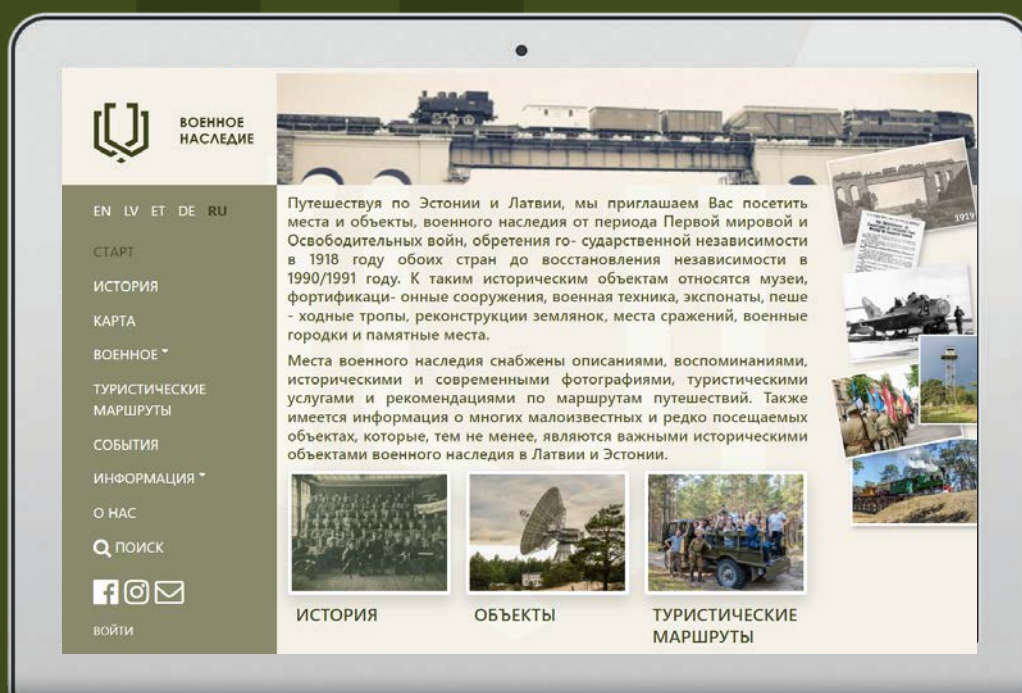
На сайте представлены описания, фотографии, GPS и контактные данные более чем 300 объектов военного наследия в Латвии и Эстонии. Для большего интереса и понимания значимости каждого объекта военного наследия и событий, с которыми он связан - дополнительная информация:

- Исторические периоды, темы, события и личности
- хронология параллельных военно-исторических событий в Эстонии и Латвии
- личные рассказы о местах и событиях
- исторические и современные фотографии

Для более удобного планирования путешествий:

- 12 туристических маршрутов для посещения объектов военного наследия
- Интерактивная карта с информацией и ссылками на объекты военного наследия, маршруты
- Поиск объектов военного наследия и исторической информации по названию или части названия, историческому периоду, стране и т.д.

Сайтом легко пользоваться на мобильных устройствах.



ТУРИСТИЧЕСКИЕ ОБЪЕКТЫ ВОЕННОГО НАСЛЕДИЯ

МУЗЕИ	частные коллекции, публичные выставки, музеи
УКРЕПЛЕНИЯ	береговые батареи, крепости, доты, дзоты, траншеи.
ВОЕННОЕ ОБОРУДОВАНИЕ	бомбардировщики, пушки, самолеты, корабли, танки, поезда, вагоны, вооружение, армейские машины и другая военная техника.
ТРОПЫ	местные пешеходные маршруты между объектами.
БУНКЕРЫ	бункеры национальных партизан, построенные для проживания в лесу более длительное время, чем нужно для военных целей.
ПОЛЯ СРАЖЕНИЙ	поля сражений и места боев местного и более широкого значения, военные территории, зоны конфликтов, позиции, линии фронта.
ВОЕННЫЕ ГОРОДКИ	армейские базы, армейские городки, предназначенные для проживания военнослужащих.
ИНФРАСТРУКТУРА	маяки, причалы, вокзалы, бараки, аэродромы, узлы связи, мосты, военные госпитали, пограничные пункты, наблюдательные вышки, вышки наведения огня, водонапорные башни.
МЕМОРИАЛЫ	кладбища, места последнего упокоения, мемориальные доски/таблички, скульптуры, мемориальные камни, стелы, мемориальные парки, памятники.

www.militaryheritagetourism.info



@militaryheritagetourism

ISBN 978-9934-606-30-4



9 789934 606304